


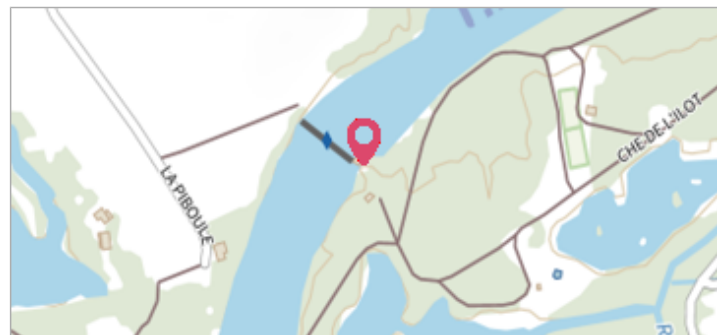
Commune : **GREPIAC** | Rivière : **L' Ariège**

 **Le Ramier.**

1 Repère(s) sur le site


GÉNÉRAL

Unité de gestion : Garonne-Tarn-Lot
 Code : GTL_S_5247 Date de mise à jour : 25/08/2016
 Auteur : SPC GTL



GÉOLOCALISATION

Coordonnées WGS84 : X: 1.44019000 / Y: 43.40020000
 Coordonnées RGF93 (Lambert 93) X: 573585.06 / Y: 6256924.04
 Coordonnées RGF93 (ETRS89) : X: 1.44019 / Y: 43.4002
 Code Hydro: 01--0250 Rive de référence: Droite

 **1er mai 1977** Altitude calculée de l'eau : **170.03 m**

Nature de l'inondation : **Débordement de cours d'eau** Nature du repère : **Non renseigné**

GÉNÉRAL

Code : GTL_R_2828 Date de mise à jour : 12/12/2019
 Auteur : SPC GTL



MARQUE

Maximum de l'inondation : Oui
 Visibilité : Non renseigné Repère calculé : Non
 Pérennité : Non renseigné
 PHEC : Non

SOURCE DE REPÉRAGE : - -

Type de repérage : Non renseigné
 Organisme(s) : Inconnu

NIVELLEMENT D'ORIGINE

Méthode : Non renseigné
 Organisme : Inconnu
 Référence nivelée : Marque d'inondation
 Système altimétrique : NGF IGN 1969 (système normal)
 Altitude de la référence (en m) : 170.030 m
 Altitude calculée de l'eau (en m) : 170.03