	Commune : <b>TOULOUSE</b>	Rivière : <b>La Garonne</b>
	-	

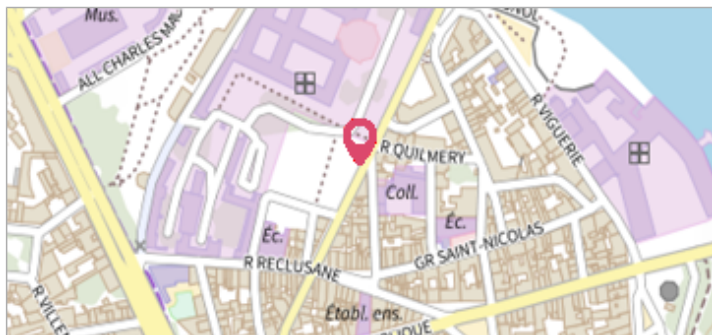
**1** Repère(s) sur le site**GÉNÉRAL**

Unité de gestion : Garonne-Tarn-Lot

Code : GTL\_S\_5213

Date de mise à jour : 25/08/2016

Auteur : SPC GTL

**GÉOLOCALISATION**


Coordonnées WGS84 : X: 1.43301000 / Y: 43.59970000


Coordonnées RGF93 (Lambert 93) X: 573443.24 / Y: 6279105.25

Coordonnées RGF93 (ETRS89) : X: 1.43301 / Y: 43.5997

Code Hydro: O---0000

Rive de référence: Non renseigné



	<b>23 Juin 1875</b>	Altitude calculée de l'eau : <b>non déterminé</b>
	Nature de l'inondation : <b>Débordement de cours d'eau</b>	Nature du repère : <b>Plaque</b>

**Commentaires** : A l'entrée de l'Hôpital La Grave.**GÉNÉRAL**

Code : GTL\_R\_640

Date de mise à jour :

Auteur : SPC GTL

27/01/2022

**MARQUE**

Maximum de l'inondation : Oui

Visibilité : Oui

Repère calculé : Non

Pérennité : Non renseigné

PHEC : Oui

**SOURCE DE REPÉRAGE : - -**

Type de repérage : Non renseigné

Organisme : Inconnu

**NIVELLEMENT D'ORIGINE**

Méthode : Non renseigné

Organisme : Inconnu

Référence nivelée : Autre type de référence

Système altimétrique : NGF IGN 1969 (système normal)

Différence entre le niveau d'eau et la référence (en m) : 3.800 m