

Commune : **PRADINES**Rivière : **Le Lot****Stade****3**

Repère(s) sur le site

**GÉNÉRAL**

Unité de gestion : Lot

Code : GTL\_S\_5176

Date de mise à jour : 15/03/2018

Auteur : SPC GTL

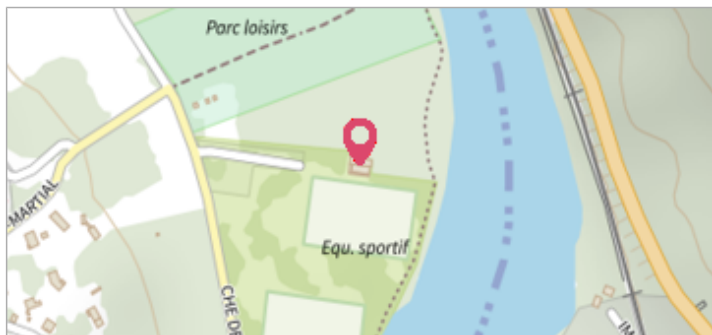


Photo du recensement d'origine. auteur photo : Klaus MARONNA

**GÉOLOCALISATION**

Coordonnées WGS84 : X: 1.40699500 / Y: 44.48366400

Coordonnées RGF93 (Lambert 93) X: 573323.77 / Y: 6377345.14

Coordonnées RGF93 (ETRS89) : X: 1.406995 / Y: 44.483664

Code Hydro: O---0150

Rive de référence: Gauche

**4 Décembre 2003**Nature de l'inondation : **Débordement de cours d'eau**Altitude calculée de l'eau : **113.84 m**Nature du repère : **Plaque****GÉNÉRAL**

Code : GTL\_R\_6595

Date de mise à jour :

Auteur : SPC GTL

24/04/2018

**MARQUE**

Maximum de l'inondation : Oui

Visibilité : Oui

État du repère : Bon

Pérennité : Longue

Repère calculé : Non

PHEC : Non

**SOURCE DE REPÉRAGE : - -**

Type de repérage : Non renseigné

Organisme : Bureau d'études

**NIVELLEMENT D'ORIGINE**

Méthode : Non renseigné

Organisme : Inconnu

Commentaires sur le nivellement : épaisseur d'eau : 1.62

Référence nivelée : Marque d'inondation

Système altimétrique : NGF IGN 1969 (système normal)

Altitude de la référence (en m) : 113.840 m

Altitude calculée de l'eau (en m) : 113.84



Photo du recensement d'origine. auteur photo : Klaus MARONNA

Commune : **PRADINES**Rivière : **Le Lot****Stade****3**Repère(s) sur  
le site**GÉNÉRAL**

Unité de gestion : Lot

Code : GTL\_S\_5176

Date de mise à jour : 15/03/2018

Auteur : SPC GTL

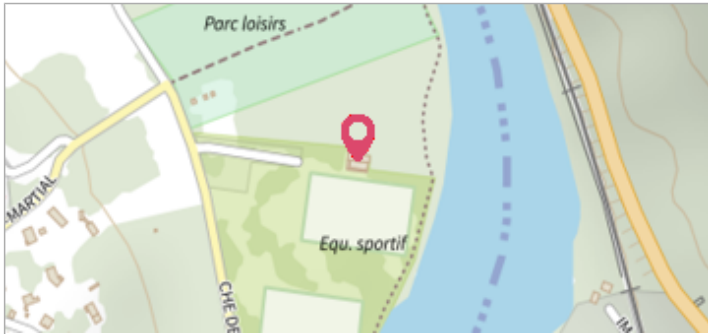


Photo du recensement d'origine. auteur photo : Klaus MARONNA

**GÉOLOCALISATION**

Coordonnées WGS84 : X: 1.40699500 / Y: 44.48366400

Coordonnées RGF93 (Lambert 93) X: 573323.77 / Y: 6377345.14

Coordonnées RGF93 (ETRS89) : X: 1.406995 / Y: 44.483664

Code Hydro: O---0150

Rive de référence: Gauche

**2 Février 2021**Altitude calculée de l'eau : **112.43 m**Nature de l'inondation : **Débordement de cours d'eau**Nature du repère : **Laisse d'inondation****Commentaires :** La laisse se trouvait 21 cm au-dessus du sol et 1m41 en-dessous du repère de 2003.**GÉNÉRAL**

Code : WEB\_R\_202103114754

Date de mise à jour :

Auteur : Éric Valette

11/03/2021

**MARQUE**

Maximum de l'inondation : Oui

État du repère : Disparu

**SOURCE DE REPÉRAGE : DDT 46 - 04/12/2017****INITIAL - 03/02/2021**


Référence nivelée : Marque d'inondation

Altitude de la référence (en m) : 112.430 m

Altitude calculée de l'eau (en m) : 112.43



auteur photo : DDT46


Commune : **PRADINES**

Rivière : **Le Lot**

**Stade**

**3** Repère(s) sur le site

**GÉNÉRAL**

Unité de gestion : Lot

Code : GTL\_S\_5176      Date de mise à jour : 15/03/2018

Auteur : SPC GTL



**GÉOLOCALISATION**


Coordonnées WGS84 : X: 1.40699500 / Y: 44.48366400

Coordonnées RGF93 (Lambert 93) X: 573323.77 / Y: 6377345.14

Coordonnées RGF93 (ETRS89) : X: 1.406995 / Y: 44.483664

Code Hydro: O---0150      Rive de référence: Gauche

Photo du recensement d'origine. auteur photo : Klaus MARONNA


**21 Janvier 2018**

Altitude calculée de l'eau : **non déterminé**

Nature de l'inondation : **Débordement de cours d'eau**

Nature du repère : **Laisse d'inondation**

**GÉNÉRAL**

Code : WEB\_R\_202203015112      Date de mise à jour : 01/03/2022

Auteur : Éric Valette

auteur photo : DDT46

**MARQUE**

État du repère : Disparu

**SOURCE DE REPÉRAGE : DDT 46 - 04/12/2017**

**NIVELLEMENT INITIAL**

Commentaires sur le nivellement : La laisse de crue se trouvait 53 cm au-dessus du sol.

Référence nivelée : Marque d'inondation