



Commune : **ARTIGAT**

Rivière : **La Lèze**

Maison sur la route de Carla Bayle

1 Repère(s) sur le site

GÉNÉRAL

Unité de gestion : Garonne-Tarn-Lot

Code : GTL_S_5049

Date de mise à jour : 25/10/2017

Auteur : SPC GTL


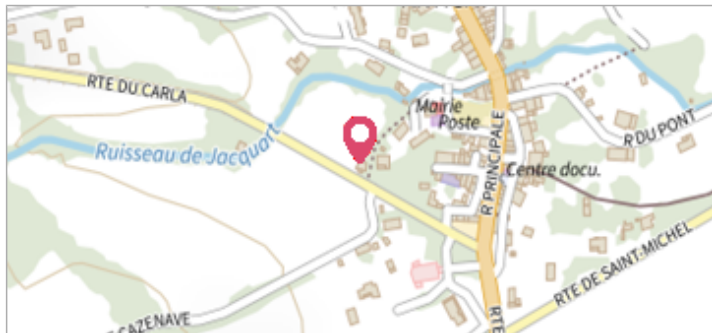


Photo du recensement d'origine. auteur photo : AGERIN

GÉOLOCALISATION

Coordonnées WGS84 : X: 1.43845000 / Y: 43.13550000

Coordonnées RGF93 (Lambert 93) : X: 572862.17 / Y: 6227506.53

Coordonnées RGF93 (ETRS89) : X: 1.43845 / Y: 43.1355

Code Hydro: O18-0400 **Rive de référence:** Gauche

25 mai 2007



Nature de l'inondation : **Débordement de cours d'eau**

Altitude calculée de l'eau : **non déterminé**

Nature du repère : **Non renseigné**

Commentaires : H = 0.30 m / TN

GÉNÉRAL

Code : GTL_R_6011

Date de mise à jour :

Auteur : SPC GTL

12/12/2019

MARQUE

Maximum de l'inondation : Oui

Visibilité : Oui

État du repère : Disparu

Pérennité : Aucune

Repère calculé : Non

PHEC : Oui

SOURCE DE REPÉRAGE : RETOUR D'EXPÉRIENCE DES CRUES DES AFFLUENTS DE LA LÈZE ET DE L'ARIZE LORS DES ÉPISODES ORAGEUX DE MAI ET JUIN 2007 -

Type de repérage : Campagne de terrain post-inondation

Organisme(s) : AGERIN

NIVELLEMENT D'ORIGINE

Méthode : Non renseigné

Organisme : Inconnu

Référence nivelée : Autre type de référence

Système altimétrique : NGF IGN 1969 (système normal)

Différence entre le niveau d'eau et la référence (en m) : 0.300 m




Photo du recensement d'origine. auteur photo : AGERIN