


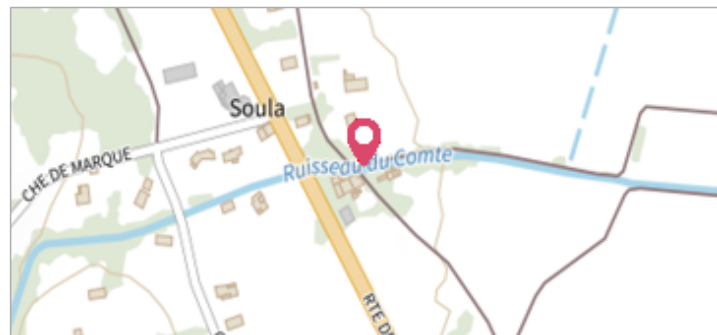
Commune : **ARTIGAT** | Rivière : **La Lèze**

 **Hameau Soula, chemin**

1 Repère(s) sur le site


GÉNÉRAL

Unité de gestion : Garonne-Tarn-Lot
 Code : GTL_S_5035 Date de mise à jour : 26/10/2017
 Auteur : SPC GTL



GÉOLOCALISATION

Coordonnées WGS84 : X: 1.43612000 / Y: 43.14260000
 Coordonnées RGF93 (Lambert 93) X: 572688.12 / Y: 6228299.5
 Coordonnées RGF93 (ETRS89) : X: 1.43612 / Y: 43.1426
 Code Hydro: 018-0400 Rive de référence: Gauche

 **25 mai 2007** Altitude calculée de l'eau : **non déterminé**

Nature de l'inondation : **Débordement de cours d'eau** Nature du repère : **Non renseigné**

GÉNÉRAL

Code : GTL_R_6017 Date de mise à jour : 12/12/2019
 Auteur : SPC GTL



MARQUE

Maximum de l'inondation : Oui
 Visibilité : Oui État du repère : Disparu
 Pérennité : Aucune Repère calculé : Non
 PHEC : Oui

SOURCE DE REPÉRAGE : RETOUR D'EXPÉRIENCE DES CRUES DES AFFLUENTS DE LA LÈZE ET DE L'ARIZE LORS DES ÉPISODES ORAGEUX DE MAI ET JUIN 2007 -

Type de repérage : Campagne de terrain post-inondation
 Organisme(s) : AGERIN

NIVELLEMENT D'ORIGINE

Méthode : Non renseigné
 Organisme : Inconnu
 Référence nivelée : Autre type de référence
 Système altimétrique : NGF IGN 1969 (système normal)