


Commune : **VIELLE-AURE** | Rivière : **La Neste**

maison près du pont de Vielle-Aure.

2 Repère(s) sur le site

GÉNÉRAL

Unité de gestion : Garonne-Tarn-Lot
 Code : GTL_S_503 Date de mise à jour : 25/08/2016
 Auteur : SPC GTL



GÉOLOCALISATION

Coordonnées WGS84 : X: 0.32787900 / Y: 42.82970000
 Coordonnées RGF93 (Lambert 93) X: 481318.9 / Y: 6195946.78
 Coordonnées RGF93 (ETRS89) : X: 0.327879 / Y: 42.8297
 Code Hydro: 001-0400 Rive de référence: Gauche

8 novembre 1982 Altitude calculée de l'eau : **non déterminé**

Nature de l'inondation :

GÉNÉRAL

Code : WEB_R_201801103133 Date de mise à jour : 12/12/2019
 Auteur : SPC GTL


MARQUE

État du repère : Non renseigné




LA HAUTEUR D'EAU EST DE 1.10 M PAR RAPPORT AU SOL

Système altimétrique : NGF IGN 1969 (système normal)

Commune : **VIELLE-AURE**Rivière : **La Neste****maison près du pont de Vielle-Aure.****2** Repère(s) sur le site**GÉNÉRAL****Unité de gestion :** Garonne-Tarn-Lot**Code :** GTL_S_503**Date de mise à jour :** 25/08/2016**Auteur :** SPC GTL

Laisse de crue

GÉOLOCALISATION**Coordonnées WGS84 :** X: 0.32787900 / Y: 42.82970000**Coordonnées RGF93 (Lambert 93) :** X: 481318.9 / Y: 6195946.78**Coordonnées RGF93 (ETRS89) :** X: 0.327879 / Y: 42.8297**Code Hydro:** 001-0400**Rive de référence:** Gauche**5 juillet 2001**Nature de l'inondation : **Débordement de cours d'eau**Altitude calculée de l'eau : **non déterminé**Nature du repère : **Photographie****Commentaires :** l'occupant de la maison indique le niveau atteint en novembre 1982 conserve une supériorité d'environ 0 - 90m par rapport à celui de la crue de juillet 2001. Source: document et photographie extraits du rapport RTM.**GÉNÉRAL****Code :** GTL_R_5049**Date de mise à jour :** 19/02/2018**Auteur :** SPC GTL**MARQUE****Maximum de l'inondation :** Oui**Visibilité :** Non**État du repère :** Disparu**Pérennité :** Aucune**Repère calculé :** Non**PHEC :** Non renseigné**SOURCE DE REPÉRAGE : LA CRUE DE LA NESTE DU 5 JUILLET 2001. RAPPORT TECHNIQUE ET PHOTOGRAPHIQUE. -****Type de repérage :** Campagne de terrain post-inondation**Organisme(s) :** DIREN Midi-Pyrénées**NIVELLEMENT D'ORIGINE****Méthode :** Non renseigné**Organisme :** Inconnu**Référence nivelée :** Autre type de référence**Système altimétrique :** NGF IGN 1969 (système normal)

Laisse de crue