

Commune : **VIELLE-AURE**Rivière : **La Neste****Pont de Vielle-Aure.****3** Repère(s) sur le site**GÉNÉRAL****Unité de gestion :** Garonne-Tarn-Lot**Code :** GTL_S_500**Date de mise à jour :** 30/04/2024**Auteur :** SPC GTL

Photo du recensement d'origine. auteur photo : DIREN Midi-Pyrénées

GÉOLOCALISATION**Coordonnées WGS84 :** X: 0.32832306 / Y: 42.82953730**Coordonnées RGF93 (Lambert 93) :** X: 481354.62 / Y: 6195927.46**Coordonnées RGF93 (ETRS89) :** X: 0.3283231 / Y: 42.8295373**Code Hydro:** 001-0400**Rive de référence:** Non renseigné**5 juillet 2001**Nature de l'inondation : **Débordement de cours d'eau**Altitude calculée de l'eau : **non déterminé**Nature du repère : **Photographie**

Commentaires : la banquette enrochée de rive droite - appuyée sur la face amont du pont - a été couverte par les eaux (0 - 30m), ce qui veut dire que la plaque de la crue de juillet 1897 (plaque du bas) a été noyée de 2 ou 3 décimètres - sans pour autant atteindre celle d'octobre 1937 - a été ennoyé lors du maximum. Les laisses végétales sont bien visible sur le portillon.

GÉNÉRAL**Code :** GTL_R_5048**Date de mise à jour :****Auteur :** SPC GTL

30/10/2023


MARQUE**Maximum de l'inondation :** Oui**Visibilité :** Non**État du repère :** Disparu**Pérennité :** Non renseigné**Repère calculé :** Non**PHEC :** Non renseigné

SOURCE DE REPÉRAGE : LA CRUE DE LA NESTE DU 5 JUILLET 2001. RAPPORT TECHNIQUE ET PHOTOGRAPHIQUE. -

Type de repérage : Campagne de terrain post-inondation**Organisme(s) :** DIREN Midi-Pyrénées**NIVELLEMENT D'ORIGINE****Méthode :** Non renseigné**Organisme :** Inconnu**Référence nivelée :** Autre type de référence**Système altimétrique :** NGF IGN 1969 (système normal)**Différence entre le niveau d'eau et la référence (en m) :** 0.300 m

Repère normalisé, 2022

Commune : **VIELLE-AURE** | Rivière : **La Neste**

 **Pont de Vielle-Aure.**

3 Repère(s) sur le site

GÉNÉRAL


Unité de gestion : Garonne-Tarn-Lot
Code : GTL_S_500 Date de mise à jour : 30/04/2024
Auteur : SPC GTL



Photo du recensement d'origine. auteur photo : DIREN Midi-Pyrénées

GÉOLOCALISATION

Coordonnées WGS84 : X: 0.32832306 / Y: 42.82953730
Coordonnées RGF93 (Lambert 93) X: 481354.62 / Y: 6195927.46
Coordonnées RGF93 (ETRS89) : X: 0.3283231 / Y: 42.8295373
Code Hydro: 001-0400 Rive de référence: Non renseigné


 **3 juillet 1897**
Nature de l'inondation :

GÉNÉRAL

Code : WEB_R_202310302821 Date de mise à jour :
Auteur : PAPINESTE2 30/04/2024

MARQUE

Commune : **VIELLE-AURE** | Rivière : **La Neste**

 **Pont de Vielle-Aure.**

3 Repère(s) sur le site

GÉNÉRAL


Unité de gestion : Garonne-Tarn-Lot
Code : GTL_S_500 Date de mise à jour : 30/04/2024
Auteur : SPC GTL



Photo du recensement d'origine. auteur photo : DIREN Midi-Pyrénées

GÉOLOCALISATION

Coordonnées WGS84 : X: 0.32832306 / Y: 42.82953730
Coordonnées RGF93 (Lambert 93) X: 481354.62 / Y: 6195927.46
Coordonnées RGF93 (ETRS89) : X: 0.3283231 / Y: 42.8295373
Code Hydro: 001-0400 Rive de référence: Non renseigné

 **26 octobre 1937**
Nature de l'inondation :

GÉNÉRAL

Code : WEB_R_202310302547 Date de mise à jour : 30/04/2024
Auteur : PAPINESTE2

MARQUE