


| | | |
|---|---------------------------------|-----------------------------|
|  | Commune : MONTAUBAN | Rivière : L' Aveyron |
| | Chemin de Toiroun , cizi | |

1 Repère(s) sur le site


GÉNÉRAL

Unité de gestion : Garonne-Tarn-Lot
Code : GTL_S_4988 **Date de mise à jour :** 20/11/2017
Auteur : SPC GTL




GÉOLOCALISATION

Coordonnées WGS84 : X: 1.40027000 / Y: 44.08370000
Coordonnées RGF93 (Lambert 93) : X: 571888.92 / Y: 6332930.78
Coordonnées RGF93 (ETRS89) : X: 1.40027 / Y: 44.0837
Code Hydro: O5--0250 **Rive de référence:** Non renseigné

| | | |
|--|--|---|
|  | 3 Mars 1930 | Altitude calculée de l'eau : 83.93 m |
| | Nature de l'inondation : Débordement de cours d'eau | Nature du repère : Non renseigné |

GÉNÉRAL

Code : GTL_R_1802 **Date de mise à jour :** 12/12/2019
Auteur : SPC GTL



MARQUE

Maximum de l'inondation : Oui
Visibilité : Non renseigné **Repère calculé :** Non
Pérennité : Non renseigné
PHEC : Oui

SOURCE DE REPÉRAGE : - -

Type de repérage : Non renseigné
Organisme : Inconnu

NIVELLEMENT D'ORIGINE

Méthode : Non renseigné
Organisme : Inconnu
Référence nivelée : Marque d'inondation
Système altimétrique : NGF IGN 1969 (système normal)
Altitude de la référence (en m) : 83.930 m
Altitude calculée de l'eau (en m) : 83.93