Commune : **ORGUEIL** | Rivière : **Le Tarn**

Le pont

1 Repère(s) sur le site

GÉNÉRAL

Unité de gestion : Garonne-Tarn-Lot
Code : GTL_S_4910 **Date de mise à jour :** 25/08/2016
Auteur : SPC GTL

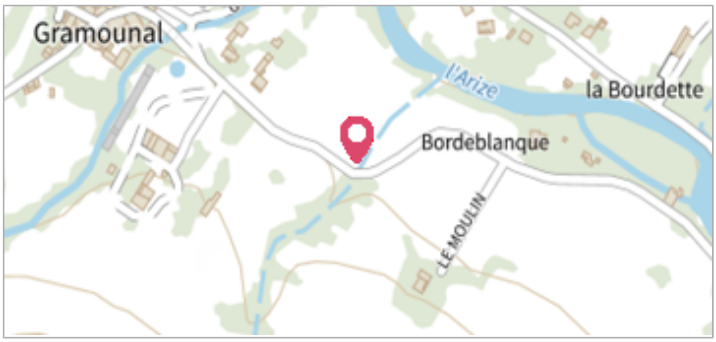



Photo du recensement d'origine. auteur photo : Klaus MARONNA

GÉOLOCALISATION

Coordonnées WGS84 : X: 1.39439000 / Y: 43.91490000
Coordonnées RGF93 (Lambert 93) X: 571036.75 / Y: 6314188.46
Coordonnées RGF93 (ETRS89) : X: 1.39439 / Y: 43.9149
Code Hydro: O---0100 **Rive de référence:** Gauche

3 Mars 1930

Altitude calculée de l'eau : **non déterminé**

Nature de l'inondation : **Débordement de cours d'eau**

Nature du repère : **Photographie**

Commentaires : Vue vers l'amont sur Reyniès et son pont. La photographie est prise avant le maximum de la crue. Le village est déjà touché par l'inondation (flèche). On remarque qu'aucune bâtisse effondrée n'apparaît sur la photographie. Les 2 clichés qui suivent permettent de dresser un autre constat. Lre pont de Reyniès porte un repère de cette crue. Source: carte postale - éditions J. Bouzin - Toulouse.

GÉNÉRAL

Code : GTL_R_1414 **Date de mise à jour :** 21/10/2019
Auteur : SPC GTL



Photo du recensement d'origine. auteur photo : Klaus MARONNA

MARQUE

Maximum de l'inondation : Oui
Visibilité : Non **État du repère :** Disparu
Pérennité : Aucune **Repère calculé :** Non
PHEC : Non renseigné

SOURCE DE REPÉRAGE : ALBUM DE PHOTOGRAPHIE DE CRUES DU BASSIN DU TARN EN MIDI-PYRÉNÉES. -

Type de repérage : Campagne de terrain post-inondation
Organisme : Bureau d'études

NIVELLEMENT D'ORIGINE

Méthode : Non renseigné
Organisme : Inconnu
Référence nivelée : Autre type de référence
Système altimétrique : NGF IGN 1969 (système normal)