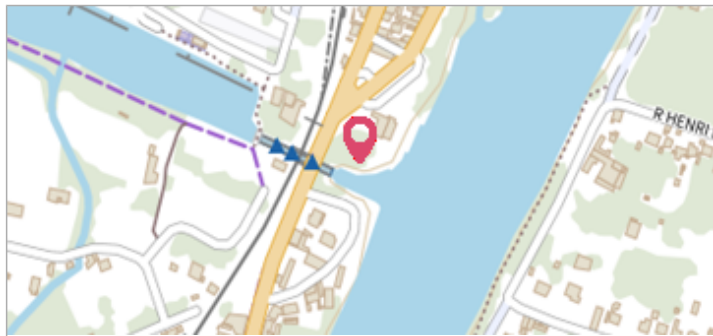


Commune : **MONTAUBAN**Rivière : **Le Tarn****Ecole d'aviron****3**

Repère(s) sur le site

**GÉNÉRAL****Unité de gestion :** Garonne-Tarn-Lot**Code :** GTL\_S\_4489**Date de mise à jour :** 25/08/2016**Auteur :** SPC GTL**GÉOLOCALISATION****Coordonnées WGS84 :** X: 1.34297000 / Y: 44.00630000**Coordonnées RGF93 (Lambert 93) :** X: 567120.37 / Y: 6324427.44**Coordonnées RGF93 (ETRS89) :** X: 1.34297 / Y: 44.0063**Code Hydro:** O---0100**Rive de référence:** Gauche**1982**Nature de l'inondation : **Débordement de cours d'eau**Altitude calculée de l'eau : **non déterminé**Nature du repère : **Marque peinture ou encre****Commentaires :** La hauteur d'eau lors de la crue de 1982 était de 1.88 m.**GÉNÉRAL****Code :** WEB\_R\_201801192316**Date de mise à jour :****Auteur :** SPC GTL

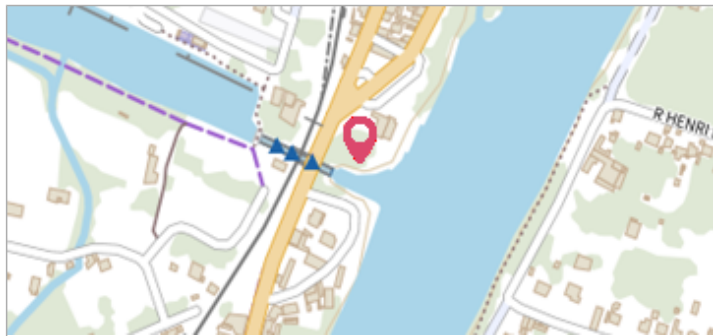
21/09/2018

**MARQUE****Maximum de l'inondation :** Oui**Visibilité :** Oui**État du repère :** Mauvais**Pérennité :** Aucune**Repère calculé :** Non**PHEC :** Non**NIVELLEMENT D'ORIGINE****Méthode :** Non renseigné**Référence nivelée :** Autre type de référence**Système altimétrique :** NGF IGN 1969 (système normal)**Différence entre le niveau d'eau et la référence (en m) :** 1.880 m

Photo du recensement d'origine. auteur photo : GEOSPHAIR

Commune : **MONTAUBAN**Rivière : **Le Tarn****Ecole d'aviron****3**

Repère(s) sur le site

**GÉNÉRAL****Unité de gestion :** Garonne-Tarn-Lot**Code :** GTL\_S\_4489**Date de mise à jour :** 25/08/2016**Auteur :** SPC GTL**GÉOLOCALISATION****Coordonnées WGS84 :** X: 1.34297000 / Y: 44.00630000**Coordonnées RGF93 (Lambert 93) :** X: 567120.37 / Y: 6324427.44**Coordonnées RGF93 (ETRS89) :** X: 1.34297 / Y: 44.0063**Code Hydro:** O---0100**Rive de référence:** Gauche**1996**Nature de l'inondation : **Débordement de cours d'eau**Altitude calculée de l'eau : **non déterminé**Nature du repère : **Marque peinture ou encre****Commentaires :** La hauteur d'eau était de 2.30 m lors de la crue de 1996.**GÉNÉRAL****Code :** GTL\_R\_4382**Date de mise à jour :****Auteur :** SPC GTL

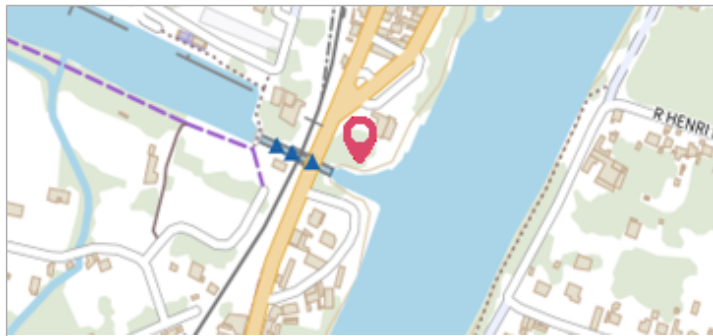
21/09/2018

**MARQUE****Maximum de l'inondation :** Oui**Visibilité :** Oui**État du repère :** Mauvais**Pérennité :** Aucune**Repère calculé :** Non**PHEC :** Non renseigné**SOURCE DE REPÉRAGE : - -****Type de repérage :** Non renseigné**Organisme :** Inconnu**NIVELLEMENT D'ORIGINE****Méthode :** Non renseigné**Organisme :** Inconnu**Référence nivelée :** Autre type de référence**Système altimétrique :** NGF IGN 1969 (système normal)

Photo du recensement d'origine. auteur photo : GEOSPHAIR

Commune : **MONTAUBAN**Rivière : **Le Tarn****Ecole d'aviron****3**

Repère(s) sur le site

**GÉNÉRAL****Unité de gestion :** Garonne-Tarn-Lot**Code :** GTL\_S\_4489**Date de mise à jour :** 25/08/2016**Auteur :** SPC GTL**GÉOLOCALISATION****Coordonnées WGS84 :** X: 1.34297000 / Y: 44.00630000**Coordonnées RGF93 (Lambert 93) :** X: 567120.37 / Y: 6324427.44**Coordonnées RGF93 (ETRS89) :** X: 1.34297 / Y: 44.0063**Code Hydro:** O---0100**Rive de référence:** Gauche**4 Décembre 2003**Altitude calculée de l'eau : **non déterminé**Nature de l'inondation : **Débordement de cours d'eau**Nature du repère : **Non renseigné****Commentaires :** Trait de crue à l'intérieur du bâtiment. La hauteur d'eau était de 1.72 m.**GÉNÉRAL****Code :** GTL\_R\_5683**Date de mise à jour :****Auteur :** SPC GTL

12/12/2019

**MARQUE****Maximum de l'inondation :** Oui**Visibilité :** Non renseigné**Repère calculé :** Non**Pérennité :** Non renseigné**PHEC :** Non renseigné**SOURCE DE REPÉRAGE : - -****Type de repérage :** Non renseigné**Organisme :** Inconnu**NIVELLEMENT D'ORIGINE****Méthode :** Non renseigné**Organisme :** Inconnu**Référence nivelée :** Autre type de référence**Système altimétrique :** NGF IGN 1969 (système normal)

Photo du recensement d'origine. auteur photo : GEOSPHAIR