


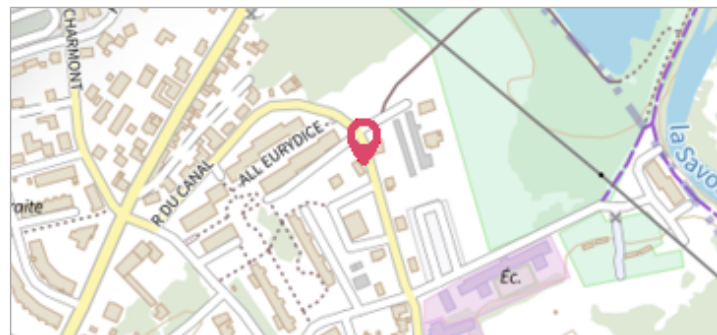
Commune : **LES BORDES-SUR-ARIZE**

Rivière : **L' Arize**

2 Repère(s) sur le site

GÉNÉRAL

Unité de gestion : Garonne-Tarn-Lot
Code : GTL_S_4485 **Date de mise à jour :** 25/08/2016
Auteur : SPC GTL



GÉOLOCALISATION

Coordonnées WGS84 : X: 1.36803000 / Y: 43.10680000
Coordonnées RGF93 (Lambert 93) X: 567063.59 / Y: 6224432.26
Coordonnées RGF93 (ETRS89) : X: 1.36803 / Y: 43.1068
Code Hydro: 007-0400 **Rive de référence:** Non renseigné

24 Septembre 1993

Nature de l'inondation : **Débordement de cours d'eau**

Altitude calculée de l'eau : **263.78 m**

Nature du repère : **Non renseigné**

Commentaires : Vue sur la maison Palanque (parcelle 1566) située dans le village. Repère de la crue du 19 mai 1977 - une marque laissée par les eaux indique une hauteur de 0 - 73 m. Repère de la crue du 24 septembre 1993 - une marque laissée par les eaux indique une hauteur de 0 - 35 m. Altitude de la crue du 19 mai 1977 - 264 - 16 m. Altitude de la crue du 24 septembre 1993 - 263 - 78 m.

GÉNÉRAL

Code : GTL_R_4243 **Date de mise à jour :** 12/12/2019
Auteur : SPC GTL



MARQUE

Maximum de l'inondation : Oui
Visibilité : Non renseigné **Repère calculé :** Non
Pérennité : Non renseigné
PHEC : Non renseigné

SOURCE DE REPÉRAGE : RECENSEMENT SSV PAPI 2020-2023 -

Type de repérage : Contribution spontanée web ou smartphone
Organisme(s) : AGERIN, Syndicat Rivières Salat-Volp

NIVELLEMENT D'ORIGINE

Méthode : Non renseigné
Organisme : Inconnu
Référence nivelée : Marque d'inondation
Système altimétrique : NGF IGN 1969 (système normal)
Altitude de la référence (en m) : 263.780 m
Altitude calculée de l'eau (en m) : 263.78

Commune : **LES BORDES-SUR-ARIZE**


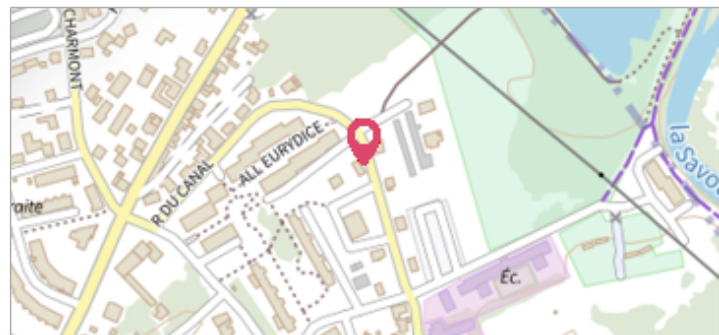
Village

Rivière : **L' Arize**

2 Repère(s) sur le site

GÉNÉRAL

Unité de gestion : Garonne-Tarn-Lot
Code : GTL_S_4485 **Date de mise à jour :** 25/08/2016
Auteur : SPC GTL



GÉOLOCALISATION

Coordonnées WGS84 : X: 1.36803000 / Y: 43.10680000
Coordonnées RGF93 (Lambert 93) X: 567063.59 / Y: 6224432.26
Coordonnées RGF93 (ETRS89) : X: 1.36803 / Y: 43.1068
Code Hydro: O07-0400 **Rive de référence:** Non renseigné

19 mai 1977

Nature de l'inondation : **Débordement de cours d'eau**

Altitude calculée de l'eau : **264.16 m**

Nature du repère : **Non renseigné**

Commentaires : Vue sur la maison Palanque (parcelle 1566) située dans le village. Repère de la crue du 19 mai 1977 - une marque laissée par les eaux indique une hauteur de 0 - 73 m. Repère de la crue du 24 septembre 1993 - une marque laissée par les eaux indique une hauteur de 0 - 35 m. Altitude de la crue du 19 mai 1977 - 264 - 16 m. Altitude de la crue du 24 septembre 1993 - 263 - 78 m.

GÉNÉRAL

Code : GTL_R_2907 **Date de mise à jour :** 10/04/2020
Auteur : SPC GTL



MARQUE

Maximum de l'inondation : Oui
Visibilité : Non renseigné **Repère calculé :** Non
Pérennité : Non renseigné
PHEC : Non renseigné

SOURCE DE REPÉRAGE : RECENSEMENT SSV PAPI 2020-2023 -

Type de repérage : Contribution spontanée web ou smartphone
Organisme(s) : AGERIN, Syndicat Rivières Salat-Volp

NIVELLEMENT D'ORIGINE

Méthode : Non renseigné
Organisme : Inconnu
Référence nivelée : Marque d'inondation
Système altimétrique : NGF IGN 1969 (système normal)
Altitude de la référence (en m) : 264.160 m
Altitude calculée de l'eau (en m) : 264.16