

Commune : **SENESTIS**Rivière : **La Garonne****Les Cruzeaux****4** Repère(s) sur le site**GÉNÉRAL****Unité de gestion** : Garonne-Tarn-Lot**Code** : GTL_S_443**Date de mise à jour** : 25/08/2016**Auteur** : SPC GTL**GÉOLOCALISATION****Coordonnées WGS84** : X: 0.21980200 / Y: 44.42240000**Coordonnées RGF93 (Lambert 93)** X: 478708.94 / Y: 6373157.81**Coordonnées RGF93 (ETRS89)** : X: 0.219802 / Y: 44.4224**Code Hydro**: O---0000**Rive de référence**: Droite**3 février 1952**Altitude calculée de l'eau : **27.6 m**Nature de l'inondation : **Débordement de cours d'eau**Nature du repère : **Non renseigné****Commentaires** : Source: répertoire des repères de la crue de 1930 - DDE du Lot et Garonne. Présence de repères pour les crues de 1930 - 1952 et 1955.**GÉNÉRAL****Code** : GTL_R_2267**Date de mise à jour** :**Auteur** : SPC GTL

12/12/2019

MARQUE**Maximum de l'inondation** : Oui**Visibilité** : Oui**État du repère** : Disparu**Pérennité** : Non renseigné**Repère calculé** : Non**PHEC** : Non renseigné**SOURCE DE REPÉRAGE : - -****Type de repérage** : Non renseigné**Organisme(s)** : Inconnu**NIVELLEMENT D'ORIGINE****Méthode** : Non renseigné**Organisme** : Inconnu**Référence nivelée** : Marque d'inondation**Système altimétrique** : NGF IGN 1969 (système normal)**Altitude de la référence (en m)** : 27.600 m**Altitude calculée de l'eau (en m)** : 27.6

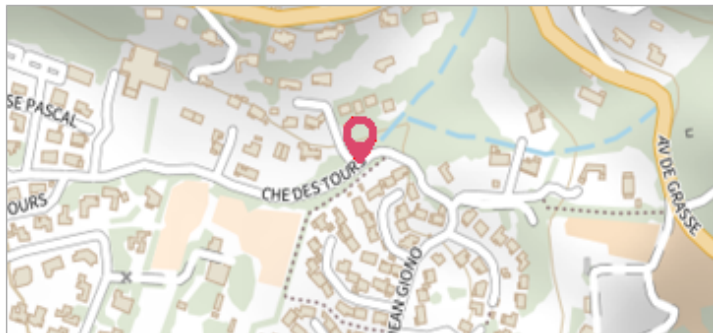
Commune : **SENESTIS**Rivière : **La Garonne****Les Cruzeaux****4** Repère(s) sur le site**GÉNÉRAL**

Unité de gestion : Garonne-Tarn-Lot

Code : GTL_S_443

Date de mise à jour : 25/08/2016

Auteur : SPC GTL

**GÉOLOCALISATION**

Coordonnées WGS84 : X: 0.21980200 / Y: 44.42240000

Coordonnées RGF93 (Lambert 93) X: 478708.94 / Y: 6373157.81

Coordonnées RGF93 (ETRS89) : X: 0.219802 / Y: 44.4224

Code Hydro: O---0000

Rive de référence: Droite

**1930**Nature de l'inondation : **Débordement de cours d'eau**Altitude calculée de l'eau : **27.2 m**Nature du repère : **Plaque****Commentaires** : Source : répertoire des repères de la crue de 1930 - DDE du Lot et Garonne. Présence de repères pour les crues de 1930, 1952 et 1955.**GÉNÉRAL**

Code : WEB_R_201801311614

Date de mise à jour :

Auteur : SPC GTL

07/01/2020

MARQUE**Maximum de l'inondation** : Oui**Visibilité** : Oui**État du repère** : Bon**Pérennité** : Longue**Repère calculé** : Non**PHEC** : Non renseigné**NIVELLEMENT D'ORIGINE****Méthode** : Non renseigné**Référence nivelée** : Marque d'inondation**Système altimétrique** : NGF IGN 1969 (système normal)**Altitude de la référence (en m)** : 27.200 m**Altitude calculée de l'eau (en m)** : 27.2

Vue du repère de crue

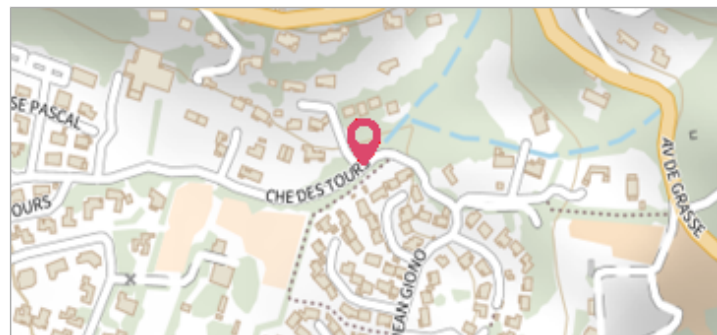
Commune : **SENESTIS** | Rivière : **La Garonne**

Les Cruzeaux

4 Repère(s) sur le site

GÉNÉRAL

Unité de gestion : Garonne-Tarn-Lot
 Code : GTL_S_443 Date de mise à jour : 25/08/2016
 Auteur : SPC GTL



GÉOLOCALISATION

Coordonnées WGS84 : X: 0.21980200 / Y: 44.42240000
 Coordonnées RGF93 (Lambert 93) X: 478708.94 / Y: 6373157.81
 Coordonnées RGF93 (ETRS89) : X: 0.219802 / Y: 44.4224
 Code Hydro: O---0000 Rive de référence: Droite

Décembre 1981 Altitude calculée de l'eau : **25.74 m**

Nature de l'inondation : **Débordement de cours d'eau** Nature du repère : **Témoignage oral**

GÉNÉRAL

Code : WEB_R_202001070655 Date de mise à jour : 07/01/2020
 Auteur : SPC GTL



MARQUE


Texte : La crue de 1981 a atteint l'appui de la fenêtre
 Maximum de l'inondation : Oui
 Visibilité : Non État du repère : Disparu
 Pérennité : Aucune Repère calculé : Oui
 PHEC : Non

SOURCE DE REPÉRAGE : RELEVÉ POST-CRUE DU 16 DÉCEMBRE 2019 SUR LA GARONNE MARMANDAISE SPC GTL - 06/01/2020

Type de repérage : Campagne de terrain post-inondation

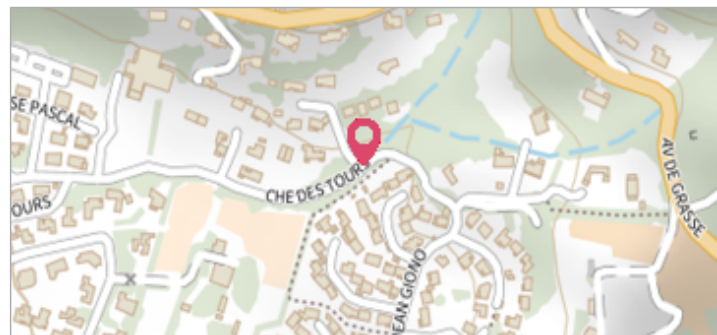
NIVELLEMENT DE LA CRUE DE 1981 - 18/12/2019

Méthode : GPS
 Référence nivelée : Autre type de référence
 Description référence du repère : Repère de la crue de 1930
 Système altimétrique : NGF IGN 1969 (système normal)
 Altitude de la référence (en m) : 27.210 m
 Différence entre le niveau d'eau et la référence (en m) : -1.470 m
 Altitude calculée de l'eau (en m) : 25.74

	Commune : SENESTIS <h2 style="margin: 0;">Les Cruzeaux</h2>	Rivière : La Garonne
		4 Repère(s) sur le site


GÉNÉRAL

Unité de gestion : Garonne-Tarn-Lot
Code : GTL_S_443 **Date de mise à jour :** 25/08/2016
Auteur : SPC GTL



GÉOLOCALISATION



Coordonnées WGS84 : X: 0.21980200 / Y: 44.42240000
Coordonnées RGF93 (Lambert 93) : X: 478708.94 / Y: 6373157.81
Coordonnées RGF93 (ETRS89) : X: 0.219802 / Y: 44.4224
Code Hydro: O---0000 **Rive de référence:** Droite

	<h2 style="margin: 0;">Janvier 1955</h2> Nature de l'inondation : Débordement de cours d'eau	Altitude calculée de l'eau : 25.26 m Nature du repère : Non renseigné
--	---	--

Commentaires : Source : répertoire des repères de la crue de 1930 - DDE du Lot et Garonne. Présence de repères pour les crues de 1930, 1952 et 1955.

GÉNÉRAL

Code : GTL_R_2465 **Date de mise à jour :** 12/12/2019
Auteur : SPC GTL



MARQUE

Maximum de l'inondation : Oui
Visibilité : Oui **État du repère :** Disparu
Pérennité : Non renseigné **Repère calculé :** Non
PHEC : Non renseigné

SOURCE DE REPÉRAGE : - -

Type de repérage : Non renseigné
Organisme(s) : Inconnu

NIVELLEMENT D'ORIGINE

Méthode : Non renseigné
Organisme : Inconnu
Référence nivelée : Marque d'inondation
Système altimétrique : NGF IGN 1969 (système normal)
Altitude de la référence (en m) : 25.260 m
Altitude calculée de l'eau (en m) : 25.26