
Commune : **LONGUEVILLE**

Rivière : **La Garonne**

**En face de l'école**

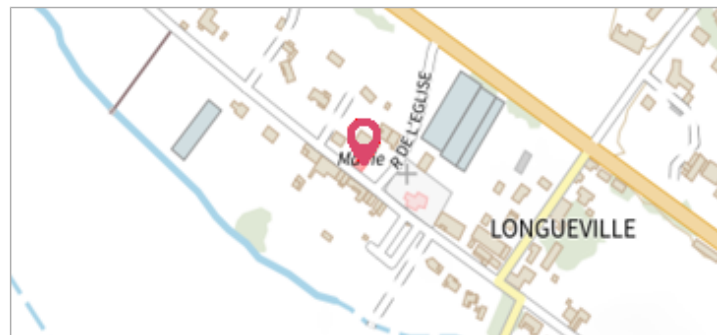
**1** Repère(s) sur le site

**GÉNÉRAL**

Unité de gestion : Garonne-Tarn-Lot

Code : GTL\_S\_438 Date de mise à jour : 07/01/2020

Auteur : SPC GTL




**GÉOLOCALISATION**

Coordonnées WGS84 : X: 0.21618545 / Y: 44.46095400

Coordonnées RGF93 (Lambert 93) X: 478572.16 / Y: 6377448.16

Coordonnées RGF93 (ETRS89) : X: 0.2161855 / Y: 44.460954

Code Hydro: O---0000 Rive de référence: Non renseigné


**1952**

Altitude calculée de l'eau : **26.42 m**

Nature de l'inondation : **Débordement de cours d'eau**


Nature du repère : **Non renseigné**

**Commentaires :** Source : répertoire des repères de la crue de 1930 - DDE du Lot et Garonne. Présence de repères pour les crues de 1930 et 1952. Ces repères n'existent plus. La façade a été refaite récemment.

**GÉNÉRAL**

Code : WEB\_R\_201801312742 Date de mise à jour : 12/12/2019

Auteur : SPC GTL



**MARQUE**

Maximum de l'inondation : Oui

Visibilité : Oui État du repère : Disparu

Pérennité : Aucune Repère calculé : Non

PHEC : Non renseigné

**NIVELLEMENT D'ORIGINE**

Méthode : Non renseigné

Référence nivelée : Marque d'inondation

Système altimétrique : NGF IGN 1969 (système normal)

Altitude de la référence (en m) : 26.420 m

Altitude calculée de l'eau (en m) : 26.42