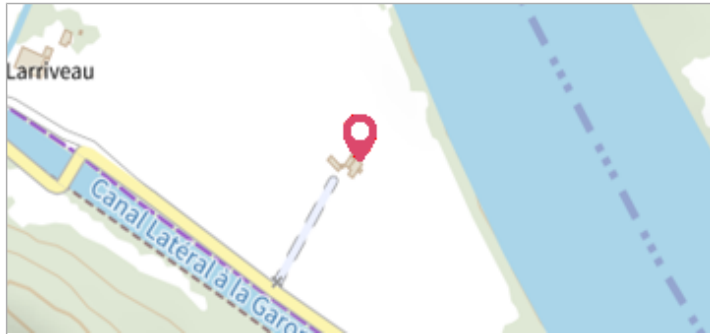


Commune : **LE MAS-D'AGENAIS**Rivière : **La Garonne****Avant Larriveau en venant de mas d'Agenais****4**

Repère(s) sur le site

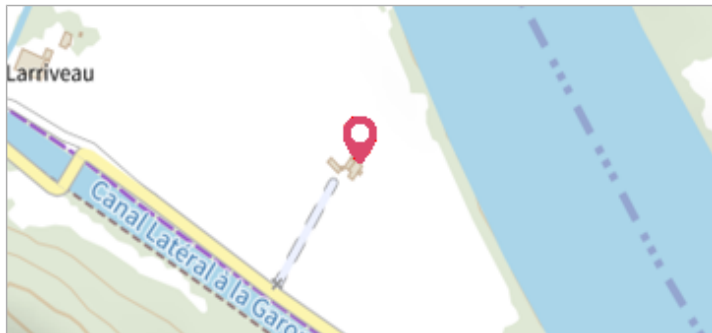
**GÉNÉRAL****Unité de gestion :** Garonne-Tarn-Lot**Code :** GTL\_S\_435**Date de mise à jour :** 25/08/2016**Auteur :** SPC GTL**GÉOLOCALISATION****Coordonnées WGS84 :** X: 0.21065300 / Y: 44.42010000**Coordonnées RGF93 (Lambert 93) X:** 477972 / **Y:** 6372928.15**Coordonnées RGF93 (ETRS89) :** X: 0.210653 / Y: 44.4201**Code Hydro:** O---0000**Rive de référence:** Gauche**3 Février 1952**Altitude calculée de l'eau : **27.23 m**Nature de l'inondation : **Débordement de cours d'eau**Nature du repère : **Non renseigné****Commentaires :** Source: répertoire des repères de la crue de 1930 - DDE du Lot et Garonne. Présence de repères pour les crues de 1875 - 1930 - 1952 et 1955. Ces repères n'existent plus. Le bâtiment est en ruine.**GÉNÉRAL****Code :** GTL\_R\_2269**Date de mise à jour :****Auteur :** SPC GTL

12/12/2019

**MARQUE****Maximum de l'inondation :** Oui**Visibilité :** Oui**État du repère :** Disparu**Pérennité :** Non renseigné**Repère calculé :** Non**PHEC :** Non renseigné**SOURCE DE REPÉRAGE : - -****Type de repérage :** Non renseigné**Organisme :** Inconnu**NIVELLEMENT D'ORIGINE****Méthode :** Non renseigné**Organisme :** Inconnu**Référence nivelée :** Marque d'inondation**Système altimétrique :** NGF IGN 1969 (système normal)**Altitude de la référence (en m) :** 27.230 m**Altitude calculée de l'eau (en m) :** 27.23

Commune : **LE MAS-D'AGENAIS**Rivière : **La Garonne****Avant Larriveau en venant de mas d'Agenais****4**

Repère(s) sur le site

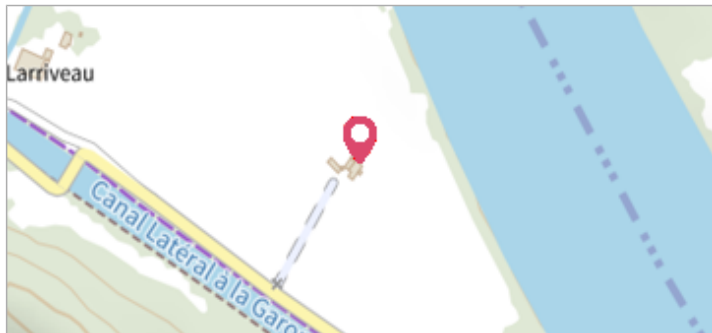
**GÉNÉRAL****Unité de gestion :** Garonne-Tarn-Lot**Code :** GTL\_S\_435**Date de mise à jour :** 25/08/2016**Auteur :** SPC GTL**GÉOLOCALISATION****Coordonnées WGS84 :** X: 0.21065300 / Y: 44.42010000**Coordonnées RGF93 (Lambert 93) X:** 477972 / **Y:** 6372928.15**Coordonnées RGF93 (ETRS89) :** X: 0.210653 / Y: 44.4201**Code Hydro:** O---0000**Rive de référence:** Gauche**1875**Altitude calculée de l'eau : **27.25 m**Nature de l'inondation : **Débordement de cours d'eau**Nature du repère : **Non renseigné****Commentaires :** Source : répertoire des repères de la crue de 1930 - DDE du Lot et Garonne. Présence de repères pour les crues de 1875, 1930, 1952 et 1955. Ces repères n'existent plus. Le bâtiment est en ruine.**GÉNÉRAL****Code :** WEB\_R\_201801265343**Date de mise à jour :****Auteur :** SPC GTL

12/12/2019

**MARQUE****Maximum de l'inondation :** Oui**Visibilité :** Oui**État du repère :** Disparu**Pérennité :** Aucune**Repère calculé :** Non**PHEC :** Non renseigné**NIVELLEMENT D'ORIGINE****Méthode :** Non renseigné**Référence nivelée :** Marque d'inondation**Système altimétrique :** NGF IGN 1969 (système normal)**Altitude de la référence (en m) :** 27.250 m**Altitude calculée de l'eau (en m) :** 27.25

Commune : **LE MAS-D'AGENAIS**Rivière : **La Garonne****Avant Larriveau en venant de mas d'Agenais****4**

Repère(s) sur le site

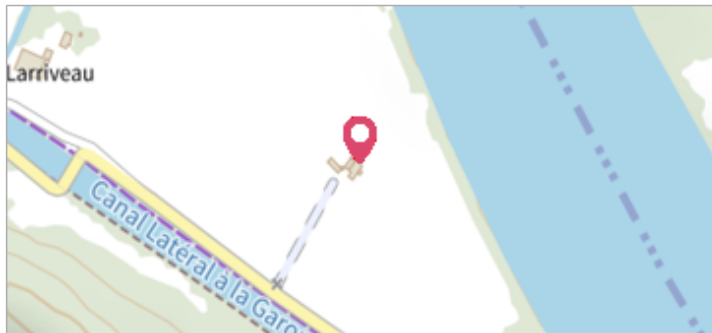
**GÉNÉRAL****Unité de gestion :** Garonne-Tarn-Lot**Code :** GTL\_S\_435**Date de mise à jour :** 25/08/2016**Auteur :** SPC GTL**GÉOLOCALISATION****Coordonnées WGS84 :** X: 0.21065300 / Y: 44.42010000**Coordonnées RGF93 (Lambert 93) X:** 477972 / **Y:** 6372928.15**Coordonnées RGF93 (ETRS89) :** X: 0.210653 / Y: 44.4201**Code Hydro:** O---0000**Rive de référence:** Gauche**1930**Altitude calculée de l'eau : **27.24 m**Nature de l'inondation : **Débordement de cours d'eau**Nature du repère : **Non renseigné****Commentaires :** Source: répertoire des repères de la crue de 1930 - DDE du Lot et Garonne. Présence de repères pour les crues de 1875, 1930, 1952 et 1955. Ces repères n'existent plus. Le bâtiment est en ruine.**GÉNÉRAL****Code :** GTL\_R\_1307**Date de mise à jour :****Auteur :** SPC GTL

12/12/2019

**MARQUE****Maximum de l'inondation :** Oui**Visibilité :** Oui**État du repère :** Disparu**Pérennité :** Non renseigné**Repère calculé :** Non**PHEC :** Non renseigné**SOURCE DE REPÉRAGE : - -****Type de repérage :** Non renseigné**Organisme :** Inconnu**NIVELLEMENT D'ORIGINE****Méthode :** Non renseigné**Organisme :** Inconnu**Référence nivelée :** Marque d'inondation**Système altimétrique :** NGF IGN 1969 (système normal)**Altitude de la référence (en m) :** 27.240 m**Altitude calculée de l'eau (en m) :** 27.24

Commune : **LE MAS-D'AGENAIS**Rivière : **La Garonne****Avant Larriveau en venant de mas d'Agenais****4**

Repère(s) sur le site

**GÉNÉRAL****Unité de gestion :** Garonne-Tarn-Lot**Code :** GTL\_S\_435**Date de mise à jour :** 25/08/2016**Auteur :** SPC GTL**GÉOLOCALISATION****Coordonnées WGS84 :** X: 0.21065300 / Y: 44.42010000**Coordonnées RGF93 (Lambert 93) X:** 477972 / **Y:** 6372928.15**Coordonnées RGF93 (ETRS89) :** X: 0.210653 / Y: 44.4201**Code Hydro:** O---0000**Rive de référence:** Gauche**Janvier 1955**Altitude calculée de l'eau : **26.04 m**Nature de l'inondation : **Débordement de cours d'eau**Nature du repère : **Non renseigné****Commentaires :** Source: répertoire des repères de la crue de 1930 - DDE du Lot et Garonne. Présence de repères pour les crues de 1875, 1930, 1952 et 1955. Ces repères n'existent plus. Le bâtiment est en ruine.**GÉNÉRAL****Code :** GTL\_R\_2467**Date de mise à jour :****Auteur :** SPC GTL

12/12/2019

**MARQUE****Maximum de l'inondation :** Oui**Visibilité :** Oui**État du repère :** Disparu**Pérennité :** Non renseigné**Repère calculé :** Non**PHEC :** Non renseigné**SOURCE DE REPÉRAGE : - -****Type de repérage :** Non renseigné**Organisme :** Inconnu**NIVELLEMENT D'ORIGINE****Méthode :** Non renseigné**Organisme :** Inconnu**Référence nivelée :** Marque d'inondation**Système altimétrique :** NGF IGN 1969 (système normal)**Altitude de la référence (en m) :** 26.040 m**Altitude calculée de l'eau (en m) :** 26.04