



Commune : **MURET**

Rivière : **La Garonne**

Rive droite en aval de Muret- abri de jardin

3 Repère(s) sur le site

GÉNÉRAL

Unité de gestion : Garonne-Tarn-Lot

Code : GTL_S_4313

Date de mise à jour : 16/01/2018

Auteur : SPC GTL

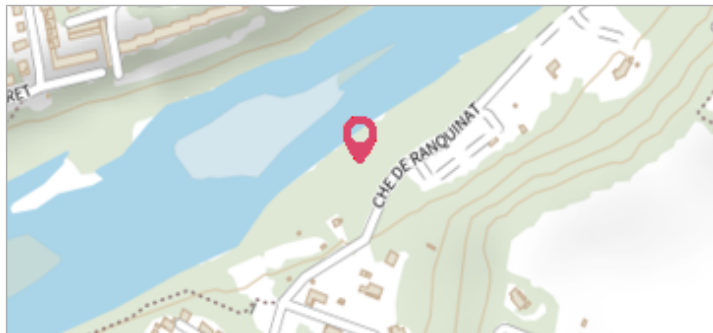


Photo du recensement d'origine. auteur photo : AGERIN

GÉOLOCALISATION

Coordonnées WGS84 : X: 1.33916000 / Y: 43.46250000

Coordonnées RGF93 (Lambert 93) X: 565543.88 / Y: 6264014.36

Coordonnées RGF93 (ETRS89) : X: 1.33916 / Y: 43.4625

Code Hydro: O---0000

Rive de référence: Droite

2 février 1952



Nature de l'inondation : **Débordement de cours d'eau**

Altitude calculée de l'eau : **159.56 m**

Nature du repère : **Non renseigné**

Commentaires : Sur cet abri de jardin - il reste les marques des crues du 02 février 1952 (cote 159 - 56 m) - du 20 mai 1977 (cote 159 - 36 m) et du 08 octobre 1992 (cote 158 - 11 m) Source Sogreah

GÉNÉRAL

Code : WEB_R_201801162851

Date de mise à jour :

Auteur : SPC GTL

14/05/2020

MARQUE

Maximum de l'inondation : Oui

Visibilité : Oui

État du repère : Moyen

Pérennité : Moyenne

Repère calculé : Non

PHEC : Non



Photo du recensement d'origine. auteur photo : AGERIN

NIVELLEMENT D'ORIGINE

Méthode : Non renseigné

Référence nivelée : Marque d'inondation

Système altimétrique : NGF IGN 1969 (système normal)

Altitude de la référence (en m) : 159.560 m

Altitude calculée de l'eau (en m) : 159.56

Commune : **MURET** | Rivière : **La Garonne**

Rive droite en aval de Muret- abri de jardin

3 Repère(s) sur le site

GÉNÉRAL

Unité de gestion : Garonne-Tarn-Lot
 Code : GTL_S_4313 Date de mise à jour : 16/01/2018
 Auteur : SPC GTL

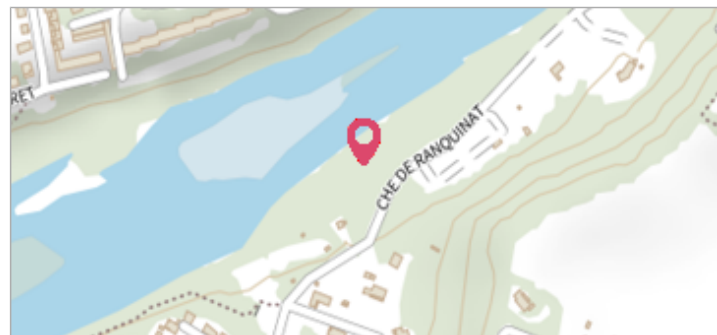


Photo du recensement d'origine. auteur photo : AGERIN

GÉOLOCALISATION

Coordonnées WGS84 : X: 1.33916000 / Y: 43.46250000
 Coordonnées RGF93 (Lambert 93) X: 565543.88 / Y: 6264014.36
 Coordonnées RGF93 (ETRS89) : X: 1.33916 / Y: 43.4625
 Code Hydro: O--0000 Rive de référence: Droite

20 Mai 1977 Altitude calculée de l'eau : **159.36 m**

Nature de l'inondation : **Débordement de cours d'eau** Nature du repère : **Non renseigné**

Commentaires : Sur cet abri de jardin - il reste les marques des crues du 02 février 1952 (cote 159 - 56 m) - du 20 mai 1977 (cote 159 - 36 m) et du 08 octobre 1992 (cote 158 - 11 m) Source Sogreah

GÉNÉRAL

Code : GTL_R_3099 Date de mise à jour : 14/05/2020
 Auteur : SPC GTL



Photo du recensement d'origine. auteur photo : AGERIN

MARQUE

Maximum de l'inondation : Oui
 Visibilité : Oui État du repère : Moyen
 Pérennité : Moyenne Repère calculé : Non
 PHEC : Non

SOURCE DE REPÉRAGE : - -

Type de repérage : Non renseigné
 Organisme(s) : Inconnu

NIVELLEMENT D'ORIGINE

Méthode : Non renseigné
 Organisme : Inconnu
 Référence nivelée : Marque d'inondation
 Système altimétrique : NGF IGN 1969 (système normal)
 Altitude de la référence (en m) : 159.360 m
 Altitude calculée de l'eau (en m) : 159.36

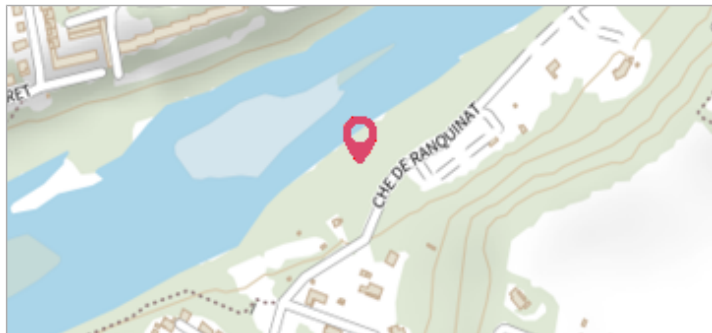
Commune : **MURET**Rivière : **La Garonne****Rive droite en aval de Muret- abri de jardin****3** Repère(s) sur le site**GÉNÉRAL****Unité de gestion :** Garonne-Tarn-Lot**Code :** GTL_S_4313**Date de mise à jour :** 16/01/2018**Auteur :** SPC GTL

Photo du recensement d'origine. auteur photo : AGERIN

GÉOLOCALISATION**Coordonnées WGS84 :** X: 1.33916000 / Y: 43.46250000**Coordonnées RGF93 (Lambert 93) :** X: 565543.88 / Y: 6264014.36**Coordonnées RGF93 (ETRS89) :** X: 1.33916 / Y: 43.4625**Code Hydro:** O---0000**Rive de référence:** Droite**8 octobre 1992**Altitude calculée de l'eau : **158.11 m**Nature de l'inondation : **Débordement de cours d'eau**Nature du repère : **Non renseigné****Commentaires :** Sur cet abri de jardin - il reste les marques des crues du 02 février 1952 (cote 159 - 56 m) - du 20 mai 1977 (cote 159 - 36 m) et du 08 octobre 1992 (cote 158 - 11 m) Source Sogreah**GÉNÉRAL****Code :** GTL_R_4197**Date de mise à jour :****Auteur :** SPC GTL

14/05/2020

MARQUE**Maximum de l'inondation :** Oui**Visibilité :** Oui**État du repère :** Moyen**Pérennité :** Moyenne**Repère calculé :** Non**PHEC :** Non**SOURCE DE REPÉRAGE : - -****Type de repérage :** Non renseigné**Organisme(s) :** Inconnu**NIVELLEMENT D'ORIGINE****Méthode :** Non renseigné**Organisme :** Inconnu**Référence nivelée :** Marque d'inondation**Système altimétrique :** NGF IGN 1969 (système normal)**Altitude de la référence (en m) :** 158.110 m**Altitude calculée de l'eau (en m) :** 158.11

Photo du recensement d'origine. auteur photo : AGERIN