


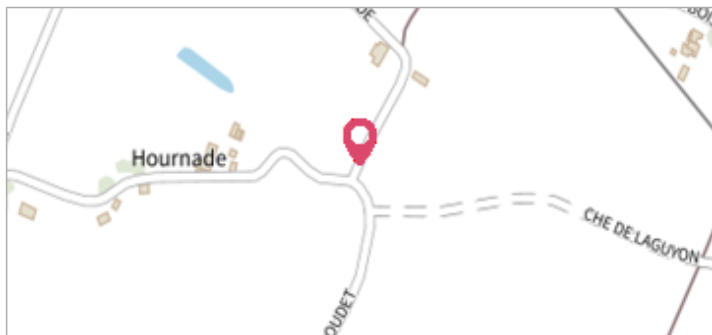
Commune : **ONARD**Rivière : **L' Adour****Hournade****1** Repère(s) sur le site**GÉNÉRAL****Unité de gestion :** Gironde-Adour-Dordogne**Code :** GTL\_S\_41**Date de mise à jour :** 26/08/2016**Auteur :** SPC GTL

Photo du recensement d'origine. auteur photo : Klaus MARONNA

**GÉOLOCALISATION****Coordonnées WGS84 :** X: -0.83109000 / Y: 43.78230000**Coordonnées RGF93 (Lambert 93) :** X: 391670.18 / Y: 6305623.66**Coordonnées RGF93 (ETRS89) :** X: -0.83109 / Y: 43.7823**Code Hydro:** Q---0000**Rive de référence:** Gauche**23 Janvier 2013**Altitude calculée de l'eau : **non déterminé**Nature de l'inondation : **Débordement de cours d'eau**Nature du repère : **Laisse d'inondation****Commentaires :** commentaires photo : Vue vers l'aval- sur Hournade et une laisse nette. Le carrefour figurant au premier plan est resté exondé- tandis qu'une partie de la route qui mène à Hournade a été submergée.**GÉNÉRAL****Code :** GTL\_R\_8001**Date de mise à jour :****Auteur :** SPC GTL

05/10/2021


**MARQUE****Maximum de l'inondation :** Oui**Visibilité :** Non**État du repère :** Disparu**Pérennité :** Aucune**Repère calculé :** Non**PHEC :** Non**SOURCE DE REPÉRAGE : - -****Type de repérage :** Non renseigné**Organisme :** Bureau d'études**NIVELLEMENT D'ORIGINE****Méthode :** Non renseigné**Organisme :** Inconnu**Référence nivelée :** Autre type de référence**Système altimétrique :** NGF IGN 1969 (système normal)

Photo du recensement d'origine. auteur photo : Klaus MARONNA