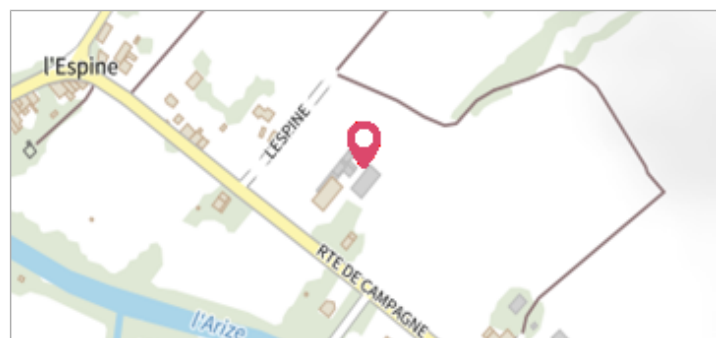

Commune : **DAUMAZAN-SUR-ARIZE**  
**Mardagne**

Rivière : **L' Arize**

2 Repère(s) sur le site

**GÉNÉRAL**

**Unité de gestion :** Garonne-Tarn-Lot  
**Code :** GTL\_S\_4055 **Date de mise à jour :** 25/08/2016  
**Auteur :** SPC GTL




**GÉOLOCALISATION**

**Coordonnées WGS84 :** X: 1.31449000 / Y: 43.14380000  
**Coordonnées RGF93 (Lambert 93)** X: 562790.8 / Y: 6228636.61  
**Coordonnées RGF93 (ETRS89)** : X: 1.31449 / Y: 43.1438  
**Code Hydro:** 007-0400 **Rive de référence:** Non renseigné



Photo du recensement d'origine. auteur photo : AGERIN


**19 Mai 1977**  
Nature de l'inondation : **Débordement de cours d'eau**

Altitude calculée de l'eau : **non déterminé**  
Nature du repère : **Non renseigné**

**Commentaires :** Vue sur les établissements Castéras au lieu-dit Mardagne. Repère de la crue du 19 mai 1977 - un témoignage semble indiquer une hauteur d'eau d'un mètre (absence de sources différentes) Repère de la crue du 24 septembre 1993 - une marque laissée par les eaux indique une hauteur d'eau de D - 50 m. Altitude de la crue du 24 septembre 1993 - 247 - 48 m.

**GÉNÉRAL**

**Code :** GTL\_R\_2909 **Date de mise à jour :** 10/04/2020  
**Auteur :** SPC GTL



Photo du recensement d'origine. auteur photo : AGERIN

**MARQUE**

**Maximum de l'inondation :** Oui  
**Visibilité :** Non renseigné **Repère calculé :** Non  
**Pérennité :** Non renseigné  
**PHEC :** Non renseigné

**SOURCE DE REPÉRAGE : RECENSEMENT SSV PAPI 2020-2023 -**

**Type de repérage :** Contribution spontanée web ou smartphone  
**Organisme :** AGERIN Syndicat Rivières Salat-Volp

**NIVELLEMENT D'ORIGINE**

**Méthode :** Non renseigné  
**Organisme :** Inconnu  
**Référence nivelée :** Autre type de référence  
**Système altimétrique :** NGF IGN 1969 (système normal)

Commune : **DAUMAZAN-SUR-ARIZE**Rivière : **L' Arize****Mardagne****2**

Repère(s) sur le site

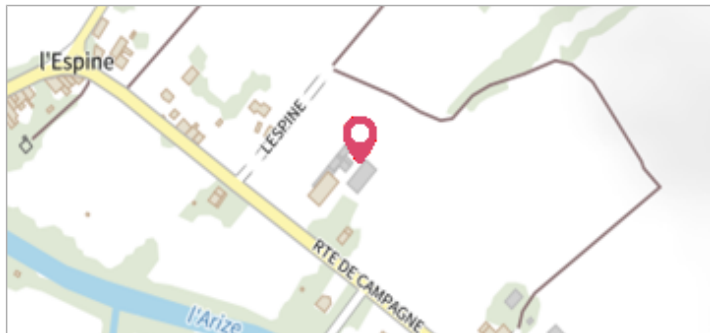
**GÉNÉRAL****Unité de gestion :** Garonne-Tarn-Lot**Code :** GTL\_S\_4055**Date de mise à jour :** 25/08/2016**Auteur :** SPC GTL

Photo du recensement d'origine. auteur photo : AGERIN

**GÉOLOCALISATION****Coordonnées WGS84 :** X: 1.31449000 / Y: 43.14380000**Coordonnées RGF93 (Lambert 93)** X: 562790.8 / Y: 6228636.61**Coordonnées RGF93 (ETRS89)** : X: 1.31449 / Y: 43.1438**Code Hydro:** 007-0400**Rive de référence:** Non renseigné**24 Septembre 1993**Altitude calculée de l'eau : **247.48 m**Nature de l'inondation : **Débordement de cours d'eau**Nature du repère : **Non renseigné**

**Commentaires :** Vue sur les établissements Castéras au lieu-dit Mardagne. Repère de la crue du 19 mai 1977 - un témoignage semble indiquer une hauteur d'eau d'un mètre (absence de sources différentes) Repère de la crue du 24 septembre 1993 - une marque laissée par les eaux indique une hauteur d'eau de D - 50 m. Altitude de la crue du 24 septembre 1993 - 247 - 48 m.

**GÉNÉRAL****Code :** GTL\_R\_4249**Date de mise à jour :****Auteur :** SPC GTL

12/12/2019

**MARQUE****Maximum de l'inondation :** Oui**Visibilité :** Non renseigné**Repère calculé :** Non**Pérennité :** Non renseigné**PHEC :** Non renseigné**SOURCE DE REPÉRAGE : RECENSEMENT SSV PAPI 2020-2023 -****Type de repérage :** Contribution spontanée web ou smartphone**Organisme :** AGERIN Syndicat Rivières Salat-Volp**NIVELLEMENT D'ORIGINE****Méthode :** Non renseigné**Organisme :** Inconnu**Référence nivelée :** Marque d'inondation**Système altimétrique :** NGF IGN 1969 (système normal)**Altitude de la référence (en m) :** 247.480 m**Altitude calculée de l'eau (en m) :** 247.48

Photo du recensement d'origine. auteur photo : AGERIN