


| | | |
|---|--------------------------------------|--------------------------|
|  | Commune : ALBEFEUILLE-LAGARDE | Rivière : Le Tarn |
|---|--------------------------------------|--------------------------|

1 Repère(s) sur le site


GÉNÉRAL

Unité de gestion : Garonne-Tarn-Lot
Code : GTL_S_3944 **Date de mise à jour :** 25/08/2016
Auteur : SPC GTL



GÉOLOCALISATION


Coordonnées WGS84 : X: 1.26495000 / Y: 44.05090000
Coordonnées RGF93 (Lambert 93) X: 560973.7 / Y: 6329516.15
Coordonnées RGF93 (ETRS89) : X: 1.26495 / Y: 44.0509
Code Hydro: O---0100 **Rive de référence:** Droite

| | | |
|---|--|---|
|  | 3 Mars 1930 Nature de l'inondation : Débordement de cours d'eau | Altitude calculée de l'eau : 80 m Nature du repère : Non renseigné |
|---|--|---|

Commentaires : Repère disparu

GÉNÉRAL

Code : GTL_R_1722 **Date de mise à jour :** 12/12/2019
Auteur : SPC GTL



MARQUE

Maximum de l'inondation : Oui
Visibilité : Non **Repère calculé :** Non
Pérennité : Non renseigné
PHEC : Oui

SOURCE DE REPÉRAGE : - -

Type de repérage : Non renseigné
Organisme : Inconnu

NIVELLEMENT D'ORIGINE

Méthode : Non renseigné
Organisme : Inconnu
Référence nivelée : Marque d'inondation
Système altimétrique : NGF IGN 1969 (système normal)
Altitude de la référence (en m) : 80.000 m
Altitude calculée de l'eau (en m) : 80