	Commune : GRISOLLES	Rivière : La Garonne
	la Mairie	

1 Repère(s) sur le site


GÉNÉRAL


Unité de gestion : Garonne-Tarn-Lot
Code : GTL_S_3938 **Date de mise à jour :** 25/08/2016
Auteur : SPC GTL



GÉOLOCALISATION

Coordonnées WGS84 : X: 1.26991000 / Y: 43.82440000
Coordonnées RGF93 (Lambert 93) : X: 560819.68 / Y: 6304345.62
Coordonnées RGF93 (ETRS89) : X: 1.26991 / Y: 43.8244
Code Hydro: O---0000 **Rive de référence:** Droite




	1^{er} Juin 2013	Altitude calculée de l'eau : non déterminé
	Nature de l'inondation : Débordement de cours d'eau	Nature du repère : Laisse d'inondation

Commentaires : commentaires photo : Vue vers l'amont et sur la Mairie. En contrebas de la route la crue a déposé une laisse nette.

GÉNÉRAL

Code : GTL_R_8226 **Date de mise à jour :** 19/07/2017
Auteur : SPC GTL



MARQUE

Maximum de l'inondation : Oui
Visibilité : Non **État du repère :** Disparu
Pérennité : Aucune **Repère calculé :** Non
PHEC : Non

SOURCE DE REPÉRAGE : - -

Type de repérage : Non renseigné
Organisme : Bureau d'études

NIVELLEMENT D'ORIGINE

Méthode : Non renseigné
Organisme : Inconnu
Référence nivelée : Autre type de référence
Système altimétrique : NGF IGN 1969 (système normal)