

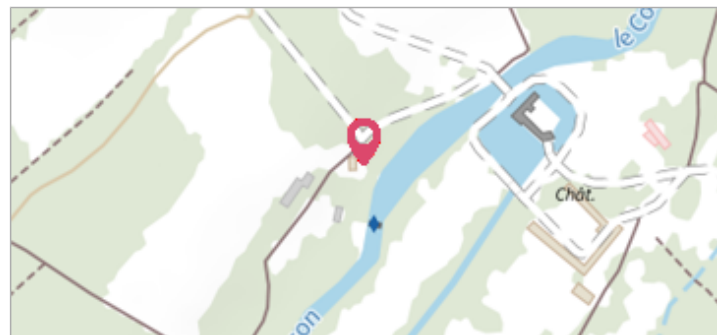
Commune : **FOURQUES-SUR-GARONNE** | Rivière : **La Garonne**

Grand Mayne

4 Repère(s) sur le site

GÉNÉRAL

Unité de gestion : Garonne-Tarn-Lot
Code : GTL_S_391 **Date de mise à jour :** 31/01/2018
Auteur : SPC GTL



GÉOLOCALISATION

Coordonnées WGS84 : X: 0.16359100 / Y: 44.46110000
Coordonnées RGF93 (Lambert 93) X: 474391.1 / Y: 6377613.24
Coordonnées RGF93 (ETRS89) : X: 0.163591 / Y: 44.4611
Code Hydro: O--0000 **Rive de référence:** Droite

1930 Altitude calculée de l'eau : **23.89 m**

Nature de l'inondation : **Débordement de cours d'eau** Nature du repère : **Plaque**

Commentaires : Source : répertoire des repères de la crue de 1930 - DDE du Lot et Garonne. Présence de repères pour les crues de 1930, 1952, 1955 et 1959.

GÉNÉRAL

Code : WEB_R_201801310513 **Date de mise à jour :** 21/10/2019
Auteur : SPC GTL

MARQUE

Maximum de l'inondation : Oui
Visibilité : Oui **État du repère :** Bon
Pérennité : Longue **Repère calculé :** Non
PHEC : Non renseigné



NIVELLEMENT D'ORIGINE

Méthode : Non renseigné
Référence nivelée : Marque d'inondation
Système altimétrique : NGF IGN 1969 (système normal)
Altitude de la référence (en m) : 23.890 m
Altitude calculée de l'eau (en m) : 23.89

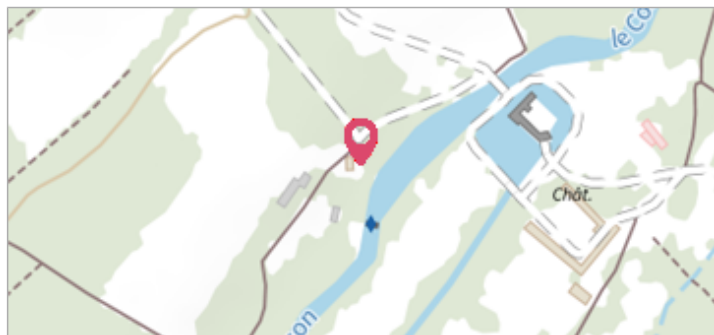
Commune : **FOURQUES-SUR-GARONNE** | Rivière : **La Garonne**

Grand Mayne

4 Repère(s) sur le site

GÉNÉRAL

Unité de gestion : Garonne-Tarn-Lot
Code : GTL_S_391 **Date de mise à jour :** 31/01/2018
Auteur : SPC GTL



GÉOLOCALISATION

Coordonnées WGS84 : X: 0.16359100 / Y: 44.46110000
Coordonnées RGF93 (Lambert 93) X: 474391.1 / Y: 6377613.24
Coordonnées RGF93 (ETRS89) : X: 0.163591 / Y: 44.4611
Code Hydro: O---0000 **Rive de référence:** Droite

1952 Altitude calculée de l'eau : **23.12 m**

Nature de l'inondation : **Débordement de cours d'eau** Nature du repère : **Non renseigné**

Commentaires : Source : répertoire des repères de la crue de 1930 - DDE du Lot et Garonne. Présence de repères pour les crues de 1930, 1952, 1955 et 1959.

GÉNÉRAL

Code : GTL_R_1982 **Date de mise à jour :** 12/12/2019
Auteur : SPC GTL

MARQUE

Maximum de l'inondation : Oui
Visibilité : Oui **État du repère :** Disparu
Pérennité : Non renseigné **Repère calculé :** Non
PHEC : Non renseigné

SOURCE DE REPÉRAGE : - -

Type de repérage : Non renseigné
Organisme(s) : Inconnu

NIVELLEMENT D'ORIGINE

Méthode : Non renseigné
Organisme : Inconnu
Référence nivelée : Marque d'inondation
Système altimétrique : NGF IGN 1969 (système normal)
Altitude de la référence (en m) : 23.120 m
Altitude calculée de l'eau (en m) : 23.12

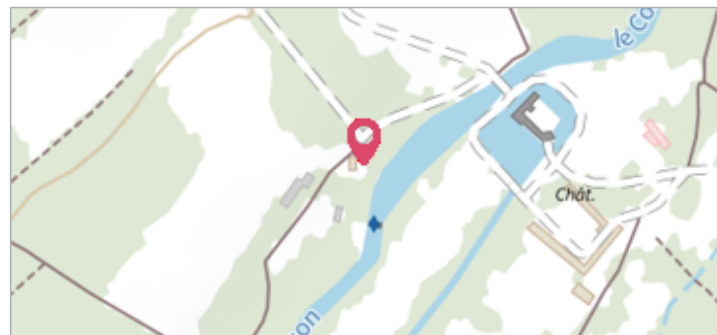
Commune : **FOURQUES-SUR-GARONNE** | Rivière : **La Garonne**

Grand Mayne

4 Repère(s) sur le site

GÉNÉRAL

Unité de gestion : Garonne-Tarn-Lot
Code : GTL_S_391 **Date de mise à jour :** 31/01/2018
Auteur : SPC GTL



GÉOLOCALISATION

Coordonnées WGS84 : X: 0.16359100 / Y: 44.46110000
Coordonnées RGF93 (Lambert 93) X: 474391.1 / Y: 6377613.24
Coordonnées RGF93 (ETRS89) : X: 0.163591 / Y: 44.4611
Code Hydro: O---0000 **Rive de référence:** Droite

Janvier 1955 Altitude calculée de l'eau : **21.87 m**

Nature de l'inondation : **Débordement de cours d'eau** Nature du repère : **Non renseigné**

Commentaires : Source : répertoire des repères de la crue de 1930 - DDE du Lot et Garonne. Présence de repères pour les crues de 1930, 1952, 1955 et 1959.

GÉNÉRAL

Code : GTL_R_2472 **Date de mise à jour :** 12/12/2019
Auteur : SPC GTL



MARQUE

Maximum de l'inondation : Oui
Visibilité : Oui **État du repère :** Disparu
Pérennité : Non renseigné **Repère calculé :** Non
PHEC : Non

SOURCE DE REPÉRAGE : - -

Type de repérage : Non renseigné
Organisme(s) : Inconnu

NIVELLEMENT D'ORIGINE

Méthode : Non renseigné
Organisme : Inconnu
Référence nivelée : Marque d'inondation
Système altimétrique : NGF IGN 1969 (système normal)
Altitude de la référence (en m) : 21.870 m
Altitude calculée de l'eau (en m) : 21.87

Commune : **FOURQUES-SUR-GARONNE** | Rivière : **La Garonne**

Grand Mayne

4 Repère(s) sur le site

GÉNÉRAL

Unité de gestion : Garonne-Tarn-Lot
Code : GTL_S_391 **Date de mise à jour :** 31/01/2018
Auteur : SPC GTL

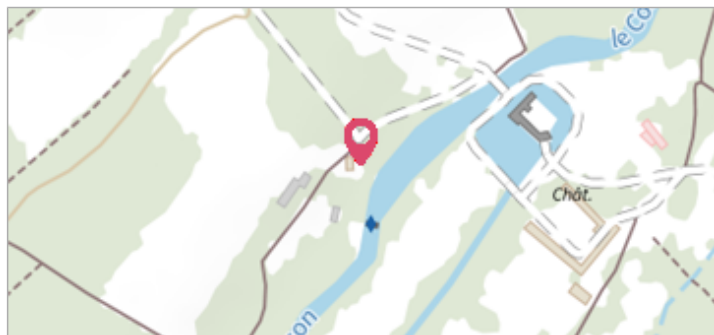


Photo du recensement d'origine. auteur photo : Risque et Territoire

GÉOLOCALISATION

Coordonnées WGS84 : X: 0.16359100 / Y: 44.46110000
Coordonnées RGF93 (Lambert 93) : X: 474391.1 / Y: 6377613.24
Coordonnées RGF93 (ETRS89) : X: 0.163591 / Y: 44.4611
Code Hydro: O---0000 **Rive de référence:** Droite

Décembre 1959 Altitude calculée de l'eau : **21.37 m**

Nature de l'inondation : **Débordement de cours d'eau** Nature du repère : **Non renseigné**

Commentaires : Source : répertoire des repères de la crue de 1930 - DDE du Lot et Garonne. Présence de repères pour les crues de 1930, 1952, 1955 et 1959.

GÉNÉRAL

Code : GTL_R_2519 **Date de mise à jour :** 12/12/2019
Auteur : SPC GTL

MARQUE

Maximum de l'inondation : Oui
Visibilité : Oui **État du repère :** Disparu
Pérennité : Non renseigné **Repère calculé :** Non
PHEC : Non renseigné

SOURCE DE REPÉRAGE : RECUEIL DE PHOTOGRAPHIES ET REPÈRES DE CRUE -

Type de repérage : Campagne de terrain post-inondation
Organisme(s) : Bureau d'études

NIVELLEMENT D'ORIGINE

Méthode : Non renseigné
Organisme : Inconnu
Référence nivelée : Marque d'inondation
Système altimétrique : NGF IGN 1969 (système normal)
Altitude de la référence (en m) : 21.370 m
Altitude calculée de l'eau (en m) : 21.37