
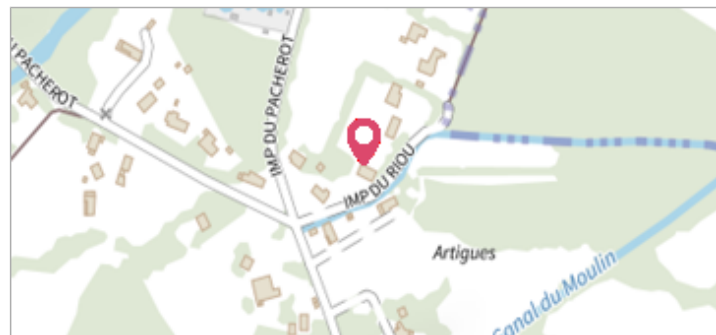


| | | |
|---|------------------------------------|---------------------------|
|  | Commune : LAVERNOSE-LACASSE | Rivière : La Louge |
| | LAVERNOSE-LACASSE, cizi 1 | |

1 Repère(s) sur le site


GÉNÉRAL

Unité de gestion : Garonne-Tarn-Lot
Code : GTL_S_3890 **Date de mise à jour :** 08/11/2017
Auteur : SPC GTL




GÉOLOCALISATION

Coordonnées WGS84 : X: 1.27083000 / Y: 43.40280000
Coordonnées RGF93 (Lambert 93) : X: 559867.67 / Y: 6257498.83
Coordonnées RGF93 (ETRS89) : X: 1.27083 / Y: 43.4028
Code Hydro: 009-0400 **Rive de référence:** Non renseigné

| | | |
|--|--|---|
|  | 9 juillet 1977 | Altitude calculée de l'eau : non déterminé |
| | Nature de l'inondation : Débordement de cours d'eau | Nature du repère : Non renseigné |

GÉNÉRAL

Code : GTL_R_3181 **Date de mise à jour :** 16/09/2022
Auteur : SPC GTL



MARQUE

Maximum de l'inondation : Oui
Visibilité : Non **Repère calculé :** Non
Pérennité : Non renseigné
PHEC : Oui

SOURCE DE REPÉRAGE : CARTOGRAPHIE INFORMATIVE DES ZONES INONDABLES EN MIDI-PYRÉNÉES (CIZI) - 01/06/1999

NIVELLEMENT D'ORIGINE

Méthode : Non renseigné
Organisme : Inconnu
Référence nivelée : Autre type de référence
Système altimétrique : NGF IGN 1969 (système normal)
Différence entre le niveau d'eau et la référence (en m) : 0.800 m