

Commune : **MARMANDE**Rivière : **La Garonne****Coussan****4**

Repère(s) sur le site

GÉNÉRAL**Unité de gestion :** Garonne-Tarn-Lot**Code :** GTL_S_387**Date de mise à jour :** 25/08/2016**Auteur :** SPC GTL**GÉOLOCALISATION****Coordonnées WGS84 :** X: 0.15810800 / Y: 44.48230000**Coordonnées RGF93 (Lambert 93) :** X: 474039.91 / Y: 6379982.42**Coordonnées RGF93 (ETRS89) :** X: 0.158108 / Y: 44.4823**Code Hydro:** O---0000**Rive de référence:** Droite**Février 1952**Altitude calculée de l'eau : **24.95 m**Nature de l'inondation : **Débordement de cours d'eau**Nature du repère : **Non renseigné****Commentaires :** Source : répertoire des repères de la crue de 1930 - DDE du Lot et Garonne. Présence de repères pour les crues de 1930, 1952, 1955 et 1959. Repères introuvables.**GÉNÉRAL****Code :** GTL_R_1997**Date de mise à jour :****Auteur :** SPC GTL

12/12/2019

MARQUE**Maximum de l'inondation :** Oui**Visibilité :** Oui**État du repère :** Disparu**Pérennité :** Non renseigné**Repère calculé :** Non**PHEC :** Non renseigné**SOURCE DE REPÉRAGE : - -****Type de repérage :** Non renseigné**Organisme :** Inconnu**NIVELLEMENT D'ORIGINE****Méthode :** Non renseigné**Organisme :** Inconnu**Référence nivelée :** Marque d'inondation**Système altimétrique :** NGF IGN 1969 (système normal)**Altitude de la référence (en m) :** 24.950 m**Altitude calculée de l'eau (en m) :** 24.95

Commune : **MARMANDE**Rivière : **La Garonne****Coussan****4**

Repère(s) sur le site

GÉNÉRAL**Unité de gestion :** Garonne-Tarn-Lot**Code :** GTL_S_387**Date de mise à jour :** 25/08/2016**Auteur :** SPC GTL**GÉOLOCALISATION****Coordonnées WGS84 :** X: 0.15810800 / Y: 44.48230000**Coordonnées RGF93 (Lambert 93) :** X: 474039.91 / Y: 6379982.42**Coordonnées RGF93 (ETRS89) :** X: 0.158108 / Y: 44.4823**Code Hydro:** O---0000**Rive de référence:** Droite**Janvier 1955**Altitude calculée de l'eau : **23.52 m**Nature de l'inondation : **Débordement de cours d'eau**Nature du repère : **Non renseigné****Commentaires :** Source : répertoire des repères de la crue de 1930 - DDE du Lot et Garonne. Présence de repères pour les crues de 1930, 1952, 1955 et 1959. Repères introuvables.**GÉNÉRAL****Code :** GTL_R_2476**Date de mise à jour :****Auteur :** SPC GTL

12/12/2019

MARQUE**Maximum de l'inondation :** Oui**Visibilité :** Oui**État du repère :** Disparu**Pérennité :** Non renseigné**Repère calculé :** Non**PHEC :** Non renseigné**SOURCE DE REPÉRAGE : - -****Type de repérage :** Non renseigné**Organisme :** Inconnu**NIVELLEMENT D'ORIGINE****Méthode :** Non renseigné**Organisme :** Inconnu**Référence nivelée :** Marque d'inondation**Système altimétrique :** NGF IGN 1969 (système normal)**Altitude de la référence (en m) :** 23.520 m**Altitude calculée de l'eau (en m) :** 23.52


Commune : **MARMANDE**Rivière : **La Garonne****Coussan****4**

Repère(s) sur le site

GÉNÉRAL**Unité de gestion :** Garonne-Tarn-Lot**Code :** GTL_S_387**Date de mise à jour :** 25/08/2016**Auteur :** SPC GTL**GÉOLOCALISATION****Coordonnées WGS84 :** X: 0.15810800 / Y: 44.48230000**Coordonnées RGF93 (Lambert 93) :** X: 474039.91 / Y: 6379982.42**Coordonnées RGF93 (ETRS89) :** X: 0.158108 / Y: 44.4823**Code Hydro:** O---0000**Rive de référence:** Droite**Décembre 1959**Altitude calculée de l'eau : **22.55 m**Nature de l'inondation : **Débordement de cours d'eau**Nature du repère : **Non renseigné****Commentaires :** Source : répertoire des repères de la crue de 1930 - DDE du Lot et Garonne. Présence de repères pour les crues de 1930, 1952, 1955 et 1959. Repères introuvables.**GÉNÉRAL****Code :** GTL_R_2522**Date de mise à jour :****Auteur :** SPC GTL

06/12/2021

MARQUE**Maximum de l'inondation :** Oui**Visibilité :** Oui**État du repère :** Disparu**Pérennité :** Non renseigné**Repère calculé :** Non**PHEC :** Non renseigné**SOURCE DE REPÉRAGE : - -****Type de repérage :** Non renseigné**Organisme :** Inconnu**NIVELLEMENT D'ORIGINE****Méthode :** Non renseigné**Organisme :** Inconnu**Référence nivelée :** Marque d'inondation**Système altimétrique :** NGF IGN 1969 (système normal)**Altitude de la référence (en m) :** 22.550 m**Altitude calculée de l'eau (en m) :** 22.55

	Commune : MARMANDE Coussan	Rivière : La Garonne
		4 Repère(s) sur le site


GÉNÉRAL

Unité de gestion : Garonne-Tarn-Lot
Code : GTL_S_387 **Date de mise à jour :** 25/08/2016
Auteur : SPC GTL





GÉOLOCALISATION

Coordonnées WGS84 : X: 0.15810800 / Y: 44.48230000
Coordonnées RGF93 (Lambert 93) : X: 474039.91 / Y: 6379982.42
Coordonnées RGF93 (ETRS89) : X: 0.158108 / Y: 44.4823
Code Hydro: O---0000 **Rive de référence:** Droite

	1930 Nature de l'inondation : Débordement de cours d'eau	Altitude calculée de l'eau : 24.85 m Nature du repère : Non renseigné
Commentaires : Source : répertoire des repères de la crue de 1930 - DDE du Lot et Garonne. Présence de repères pour les crues de 1930, 1952, 1955 et 1959. Repères introuvables.		

GÉNÉRAL

Code : WEB_R_201801315145 **Date de mise à jour :** 12/12/2019
Auteur : SPC GTL



MARQUE

Maximum de l'inondation : Oui
Visibilité : Non **État du repère :** Disparu
Pérennité : Aucune **Repère calculé :** Non
PHEC : Non renseigné

NIVELLEMENT D'ORIGINE

Méthode : Non renseigné
Référence nivelée : Marque d'inondation
Système altimétrique : NGF IGN 1969 (système normal)
Altitude de la référence (en m) : 24.850 m
Altitude calculée de l'eau (en m) : 24.85