
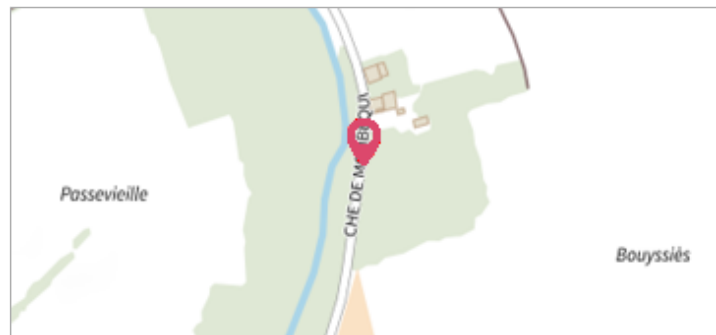


|   |                                     |                                |
|---|-------------------------------------|--------------------------------|
|  | Commune : <b>VERDUN-SUR-GARONNE</b> | Rivière : <b>La Garonne</b>    |
| <b>Pastissiès</b>   |                                     | <b>3</b> Repère(s) sur le site |

**GÉNÉRAL**


---


**Unité de gestion :** Garonne-Tarn-Lot  
**Code :** GTL\_S\_3841      **Date de mise à jour :** 25/08/2016  
**Auteur :** SPC GTL



**GÉOLOCALISATION**


---

**Coordonnées WGS84 :** X: 1.24813000 / Y: 43.86160000  
**Coordonnées RGF93 (Lambert 93) :** X: 559159.54 / Y: 6308517  
**Coordonnées RGF93 (ETRS89) :** X: 1.24813 / Y: 43.8616  
**Code Hydro:** O---0000      **Rive de référence:** Droite

|   |                                 |   |
|---|---------------------------------|---|
|   | <b>1<sup>er</sup> Juin 2013</b> | Altitude calculée de l'eau : <b>non déterminé</b> |
| Nature de l'inondation : <b>Débordement de cours d'eau</b>  |                                 | Nature du repère : <b>Laisse d'inondation</b>     |
| <b>Commentaires :</b> Vue vers l'aval- sur Pastissiès. La crue a laissé une trace de boue nette sur la route. Elle montre que la maison figurant sur la photographie n'a pas été touchée par la crue. |                                 |   |

**GÉNÉRAL**


---

**Code :** GTL\_R\_8216      **Date de mise à jour :** 17/04/2018  
**Auteur :** SPC GTL



Photo du recensement d'origine. auteur photo : Klaus MARONNA

**MARQUE**


---

**Maximum de l'inondation :** Oui  
**Visibilité :** Non      **État du repère :** Disparu  
**Pérennité :** Aucune      **Repère calculé :** Non  
**PHEC :** Non

**SOURCE DE REPÉRAGE : - -**


---

**Type de repérage :** Non renseigné  
**Organisme :** Bureau d'études

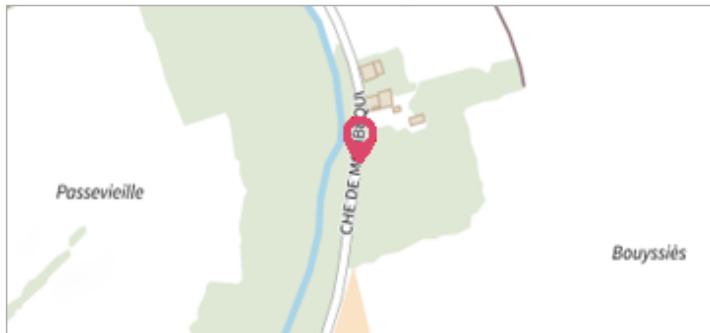
**NIVELLEMENT D'ORIGINE**


---

**Méthode :** Non renseigné  
**Organisme :** Inconnu  
**Référence nivelée :** Autre type de référence  
**Système altimétrique :** NGF IGN 1969 (système normal)

Commune : **VERDUN-SUR-GARONNE**Rivière : **La Garonne****Pastissiès****3**

Repère(s) sur le site

**GÉNÉRAL****Unité de gestion :** Garonne-Tarn-Lot**Code :** GTL\_S\_3841**Date de mise à jour :** 25/08/2016**Auteur :** SPC GTL**GÉOLOCALISATION****Coordonnées WGS84 :** X: 1.24813000 / Y: 43.86160000**Coordonnées RGF93 (Lambert 93) :** X: 559159.54 / Y: 6308517**Coordonnées RGF93 (ETRS89) :** X: 1.24813 / Y: 43.8616**Code Hydro:** O---0000**Rive de référence:** Droite**25 Janvier 2014**Altitude calculée de l'eau : **non déterminé**Nature de l'inondation : **Débordement de cours d'eau**Nature du repère : **Laisse d'inondation**


**Commentaires :** Vue vers l'aval- sur Pastissiès. Sur le talus la crue a déposé une laisse à quelques centimètres en contrebas du verger. Selon la laisse, seule la partie côté route du bâtiment a été touchée tandis que la cour et la devanture de la maison sont restées exondées.

**GÉNÉRAL****Code :** GTL\_R\_8887**Date de mise à jour :****Auteur :** SPC GTL

08/06/2018

**MARQUE****Maximum de l'inondation :** Oui**Visibilité :** Non**État du repère :** Disparu**Pérennité :** Aucune**Repère calculé :** Non**PHEC :** Non**SOURCE DE REPÉRAGE : - -****Type de repérage :** Non renseigné**Organisme :** Bureau d'études**NIVELLEMENT D'ORIGINE****Méthode :** Non renseigné**Organisme :** Inconnu**Référence nivelée :** Autre type de référence**Système altimétrique :** NGF IGN 1969 (système normal)

Photo du recensement d'origine. auteur photo : Klaus MARONNA


Commune : **VERDUN-SUR-GARONNE**

Rivière : **La Garonne**

**Pastissiès**

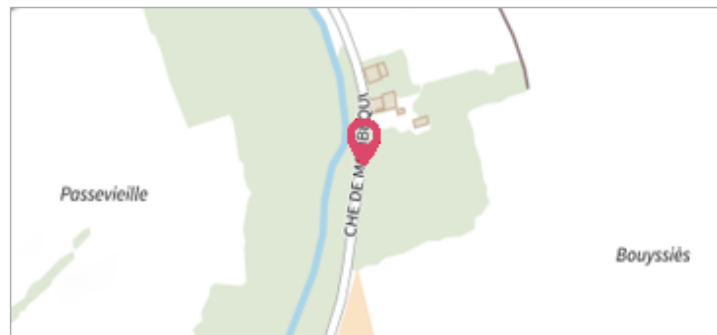
**3** Repère(s) sur le site

**GÉNÉRAL**

Unité de gestion : Garonne-Tarn-Lot

Code : GTL\_S\_3841 Date de mise à jour : 25/08/2016

Auteur : SPC GTL




**GÉOLOCALISATION**

Coordonnées WGS84 : X: 1.24813000 / Y: 43.86160000

Coordonnées RGF93 (Lambert 93) X: 559159.54 / Y: 6308517

Coordonnées RGF93 (ETRS89) : X: 1.24813 / Y: 43.8616

Code Hydro: O---0000 Rive de référence: Droite


**27 Février 2015**

Altitude calculée de l'eau : **non déterminé**

Nature de l'inondation : **Débordement de cours d'eau**

Nature du repère : **Laisse d'inondation**

**Commentaires** : Vue vers l'aval- sur Pastissiès. Zoom : à plus de 50 cm en contre-bas de la route, la crue a déposé des débris.

**GÉNÉRAL**

Code : WEB\_R\_201801175230 Date de mise à jour : 17/04/2018

Auteur : SPC GTL



Photo du recensement d'origine. auteur photo : Klaus MARONNA

**MARQUE**

Maximum de l'inondation : Oui

Visibilité : Non État du repère : Disparu

PHEC : Non Repère calculé : Non

**NIVELLEMENT D'ORIGINE**

Méthode : Non renseigné

Référence nivelée : Autre type de référence

Système altimétrique : NGF IGN 1969 (système normal)