

Commune : **CASTELFRANC** | Rivière : **Le Lot**

Moulin sur le Vert en rive droite du Vert.

1 Repère(s) sur le site

GÉNÉRAL

Unité de gestion : Lot
 Code : GTL_S_3813 Date de mise à jour : 10/02/2022
 Auteur : SPC GTL


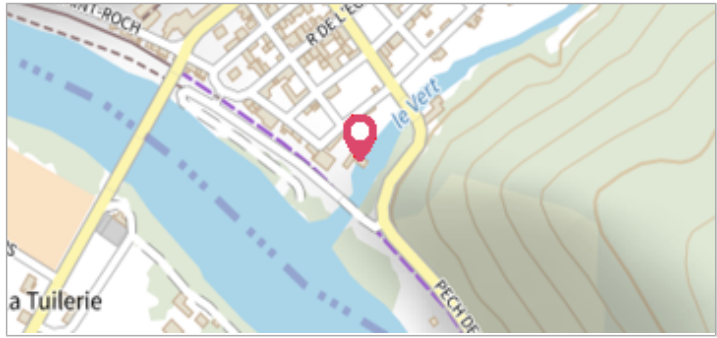


Photo du recensement d'origine. auteur photo : Klaus MARONNA

GÉOLOCALISATION

Coordonnées WGS84 : X: 1.22293260 / Y: 44.49966200
 Coordonnées RGF93 (Lambert 93) X: 558729.41 / Y: 6379434.17
 Coordonnées RGF93 (ETRS89) : X: 1.2229326 / Y: 44.499662
 Code Hydro: O--0150 Rive de référence: Non renseigné

5 décembre 2003 Altitude calculée de l'eau : **non déterminé**

Nature de l'inondation : **Débordement de cours d'eau** Nature du repère : **Laisse d'inondation**

Commentaires : Vue sur la face aval du moulin où la crue a laissé une trace d'humidité relativement homogène (flèches). Photographie prise le 14/12/2003.

GÉNÉRAL

Code : GTL_R_5695 Date de mise à jour : 24/04/2018
 Auteur : SPC GTL




Photo du recensement d'origine. auteur photo : Klaus MARONNA

MARQUE

Maximum de l'inondation : Oui
 Visibilité : Non État du repère : Disparu
 Pérennité : Aucune Repère calculé : Non
 PHEC : Non renseigné

SOURCE DE REPÉRAGE : LA CRUE DES 4 ET 5 DÉCEMBRE 2003 DU LOT ENTRE LIVINHAC-LEHAUT ET SOTURAC -

Type de repérage : Campagne de terrain post-inondation
 Organisme(s) : Bureau d'études

NIVELLEMENT D'ORIGINE

Méthode : Non renseigné
 Organisme : Inconnu
 Référence nivelée : Autre type de référence
 Système altimétrique : NGF IGN 1969 (système normal)