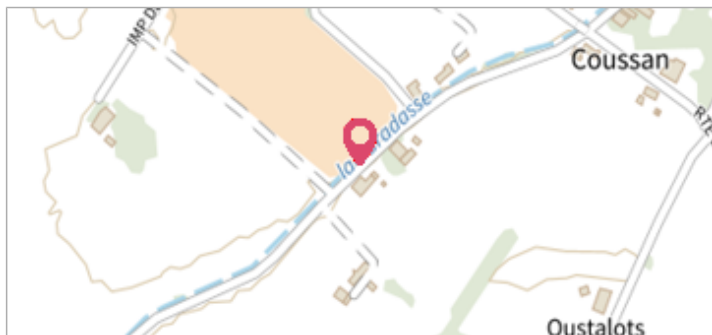


Commune : **MARMANDE**Rivière : **La Garonne****Au sud ouest de Coussan.****4**

Repère(s) sur le site

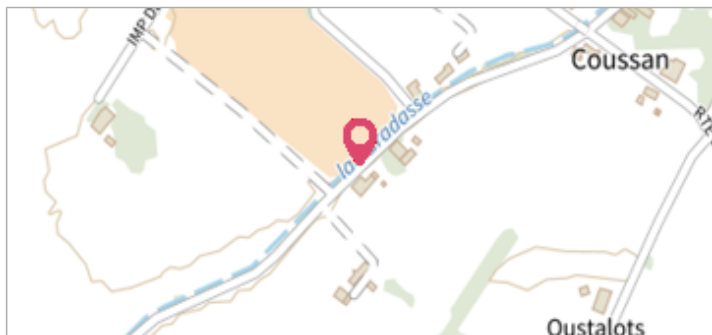
GÉNÉRAL**Unité de gestion :** Garonne-Tarn-Lot**Code :** GTL_S_377**Date de mise à jour :** 25/08/2016**Auteur :** SPC GTL**GÉOLOCALISATION****Coordonnées WGS84 :** X: 0.15410500 / Y: 44.48140000**Coordonnées RGF93 (Lambert 93) :** X: 473718.17 / Y: 6379893.97**Coordonnées RGF93 (ETRS89) :** X: 0.154105 / Y: 44.4814**Code Hydro:** O---0000**Rive de référence:** Gauche**Février 1952**Altitude calculée de l'eau : **23.06 m**Nature de l'inondation : **Débordement de cours d'eau**Nature du repère : **Non renseigné****Commentaires :** Source : répertoire des repères de la crue de 1930 - DDE du Lot et Garonne. Présence de repères pour les crues de 1930, 1952, 1955 et 1959. Repères introuvables.**GÉNÉRAL****Code :** GTL_R_1996**Date de mise à jour :****Auteur :** SPC GTL

12/12/2019

MARQUE**Maximum de l'inondation :** Oui**Visibilité :** Oui**État du repère :** Disparu**Pérennité :** Non renseigné**Repère calculé :** Non**PHEC :** Non renseigné**SOURCE DE REPÉRAGE : - -****Type de repérage :** Non renseigné**Organisme :** Inconnu**NIVELLEMENT D'ORIGINE****Méthode :** Non renseigné**Organisme :** Inconnu**Référence nivelée :** Marque d'inondation**Système altimétrique :** NGF IGN 1969 (système normal)**Altitude de la référence (en m) :** 23.060 m**Altitude calculée de l'eau (en m) :** 23.06

Commune : **MARMANDE**Rivière : **La Garonne****Au sud ouest de Coussan.****4**

Repère(s) sur le site

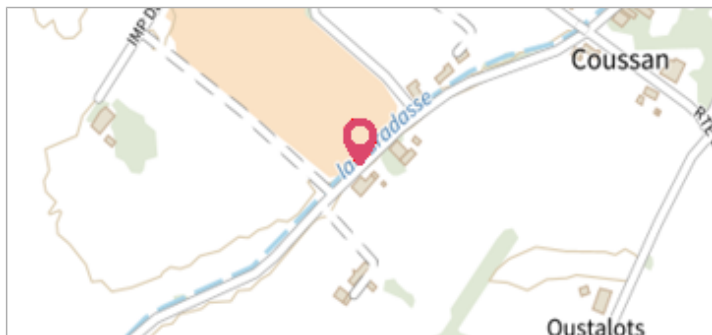
GÉNÉRAL**Unité de gestion :** Garonne-Tarn-Lot**Code :** GTL_S_377**Date de mise à jour :** 25/08/2016**Auteur :** SPC GTL**GÉOLOCALISATION****Coordonnées WGS84 :** X: 0.15410500 / Y: 44.48140000**Coordonnées RGF93 (Lambert 93) :** X: 473718.17 / Y: 6379893.97**Coordonnées RGF93 (ETRS89) :** X: 0.154105 / Y: 44.4814**Code Hydro:** O---0000**Rive de référence:** Gauche**Janvier 1955**Altitude calculée de l'eau : **21.95 m**Nature de l'inondation : **Débordement de cours d'eau**Nature du repère : **Non renseigné****Commentaires :** Source : répertoire des repères de la crue de 1930 - DDE du Lot et Garonne. Présence de repères pour les crues de 1930, 1952, 1955 et 1959. Repères introuvables.**GÉNÉRAL****Code :** GTL_R_2475**Date de mise à jour :****Auteur :** SPC GTL

12/12/2019

MARQUE**Maximum de l'inondation :** Oui**Visibilité :** Oui**État du repère :** Disparu**Pérennité :** Non renseigné**Repère calculé :** Non**PHEC :** Non renseigné**SOURCE DE REPÉRAGE : - -****Type de repérage :** Non renseigné**Organisme :** Inconnu**NIVELLEMENT D'ORIGINE****Méthode :** Non renseigné**Organisme :** Inconnu**Référence nivelée :** Marque d'inondation**Système altimétrique :** NGF IGN 1969 (système normal)**Altitude de la référence (en m) :** 21.950 m**Altitude calculée de l'eau (en m) :** 21.95


Commune : **MARMANDE**Rivière : **La Garonne****Au sud ouest de Coussan.****4**

Repère(s) sur le site

GÉNÉRAL**Unité de gestion :** Garonne-Tarn-Lot**Code :** GTL_S_377**Date de mise à jour :** 25/08/2016**Auteur :** SPC GTL**GÉOLOCALISATION****Coordonnées WGS84 :** X: 0.15410500 / Y: 44.48140000**Coordonnées RGF93 (Lambert 93) X:** 473718.17 / **Y:** 6379893.97**Coordonnées RGF93 (ETRS89) :** X: 0.154105 / Y: 44.4814**Code Hydro:** O---0000**Rive de référence:** Gauche**Décembre 1959**Altitude calculée de l'eau : **21.31 m**Nature de l'inondation : **Débordement de cours d'eau**Nature du repère : **Non renseigné****Commentaires :** Source : répertoire des repères de la crue de 1930 - DDE du Lot et Garonne. Présence de repères pour les crues de 1930, 1952, 1955 et 1959. Repères introuvables.**GÉNÉRAL****Code :** GTL_R_2505**Date de mise à jour :****Auteur :** SPC GTL

12/12/2019

MARQUE**Maximum de l'inondation :** Oui**Visibilité :** Oui**État du repère :** Disparu**Pérennité :** Non renseigné**Repère calculé :** Non**PHEC :** Non renseigné**SOURCE DE REPÉRAGE : - -****Type de repérage :** Non renseigné**Organisme :** Inconnu**NIVELLEMENT D'ORIGINE****Méthode :** Non renseigné**Organisme :** Inconnu**Référence nivelée :** Marque d'inondation**Système altimétrique :** NGF IGN 1969 (système normal)**Altitude de la référence (en m) :** 21.310 m**Altitude calculée de l'eau (en m) :** 21.31


Commune : **MARMANDE**

Rivière : **La Garonne**

Au sud ouest de Coussan.

4 Repère(s) sur le site


GÉNÉRAL

Unité de gestion : Garonne-Tarn-Lot
Code : GTL_S_377 **Date de mise à jour :** 25/08/2016
Auteur : SPC GTL



GÉOLOCALISATION

Coordonnées WGS84 : X: 0.15410500 / Y: 44.48140000
Coordonnées RGF93 (Lambert 93) : X: 473718.17 / Y: 6379893.97
Coordonnées RGF93 (ETRS89) : X: 0.154105 / Y: 44.4814
Code Hydro: O---0000 **Rive de référence:** Gauche


1930

Altitude calculée de l'eau : **23.71 m**

Nature de l'inondation : **Débordement de cours d'eau**

Nature du repère : **Non renseigné**

Commentaires : Source : répertoire des repères de la crue de 1930 - DDE du Lot et Garonne. Présence de repères pour les crues de 1930, 1952, 1955 et 1959. Repères introuvables.

GÉNÉRAL

Code : WEB_R_201801315552 **Date de mise à jour :** 12/12/2019
Auteur : SPC GTL

MARQUE

Maximum de l'inondation : Oui
Visibilité : Oui **État du repère :** Disparu
Pérennité : Aucune **Repère calculé :** Non
PHEC : Non renseigné

NIVELLEMENT D'ORIGINE

Méthode : Non renseigné
Référence nivelée : Marque d'inondation
Système altimétrique : NGF IGN 1969 (système normal)
Altitude de la référence (en m) : 23.710 m
Altitude calculée de l'eau (en m) : 23.71