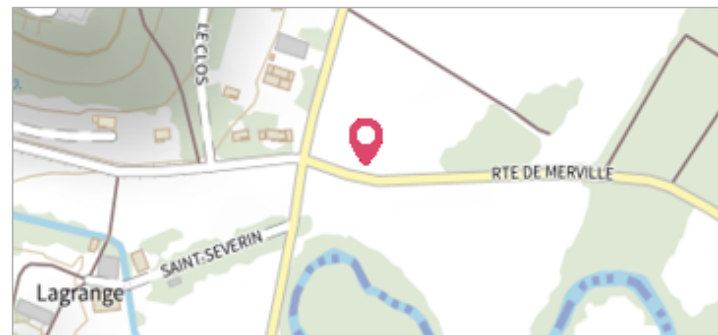
	Commune : LARRA	Rivière : La Save
	RD87a.	

1 Repère(s) sur le site

GÉNÉRAL

Unité de gestion : Garonne-Tarn-Lot
 Code : GTL_S_3766 Date de mise à jour : 25/08/2016
 Auteur : SPC GTL



GÉOLOCALISATION

Coordonnées WGS84 : X: 1.23875000 / Y: 43.72880000
 Coordonnées RGF93 (Lambert 93) X: 558076.43 / Y: 6293779.91
 Coordonnées RGF93 (ETRS89) : X: 1.23875 / Y: 43.7288
 Code Hydro: 02--0290 Rive de référence: Gauche





Photo du recensement d'origine. auteur photo : GEOSPHAIR

	22 Janvier 2013	Altitude calculée de l'eau : non déterminé
	Nature de l'inondation : Débordement de cours d'eau	Nature du repère : Laisse d'inondation

Commentaires : Maximum de la crue. Route coupee - commentaires photo : Vue du maximum de la crue. La route a ete coupee pendant plus de 36 heures.

GÉNÉRAL

Code : GTL_R_8148 Date de mise à jour : 16/02/2018
 Auteur : SPC GTL




Photo du recensement d'origine. auteur photo : GEOSPHAIR

MARQUE

Maximum de l'inondation : Oui
 Visibilité : Non État du repère : Disparu
 Pérennité : Aucune Repère calculé : Non
 PHEC : Non

SOURCE DE REPÉRAGE : - -

Type de repérage : Non renseigné
 Organisme : GEOSPHAIR

NIVELLEMENT D'ORIGINE

Méthode : Non renseigné
 Organisme : Inconnu
 Référence nivelée : Autre type de référence
 Système altimétrique : NGF IGN 1969 (système normal)