

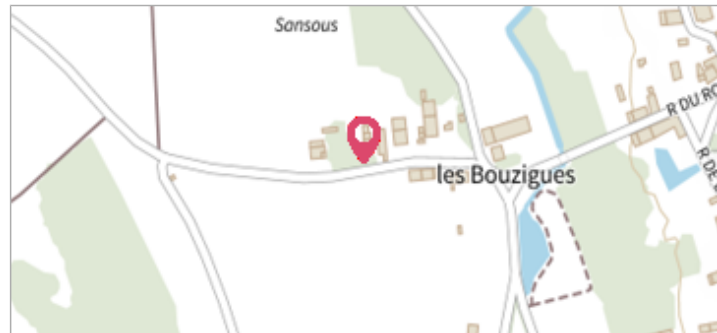
Commune : **FINHAN** | Rivière : **La Garonne**

Les Bouzigues

3 Repère(s) sur le site

GÉNÉRAL

Unité de gestion : Garonne-Tarn-Lot
 Code : GTL_S_3714 Date de mise à jour : 17/01/2018
 Auteur : SPC GTL



GÉOLOCALISATION

Coordonnées WGS84 : X: 1.21312000 / Y: 43.91400000
 Coordonnées RGF93 (Lambert 93) X: 556477.16 / Y: 6314401.24
 Coordonnées RGF93 (ETRS89) : X: 1.21312 / Y: 43.914
 Code Hydro: O---0000 Rive de référence: Droite

1952 Altitude calculée de l'eau : **non déterminé**

Nature de l'inondation : **Débordement de cours d'eau** Nature du repère : **Marque peinture ou encre**

Commentaires : Présence de repères pour les crues de 1952, 1977 et 2000.

GÉNÉRAL

Code : WEB_R_201801171720 Date de mise à jour : 21/10/2019
 Auteur : SPC GTL



MARQUE

Maximum de l'inondation : Oui
 Visibilité : Oui État du repère : Bon
 Pérennité : Longue Repère calculé : Non
 PHEC : Non

NIVELLEMENT D'ORIGINE

Méthode : Non renseigné
 Référence nivelée : Autre type de référence
 Système altimétrique : NGF IGN 1969 (système normal)
 Différence entre le niveau d'eau et la référence (en m) : 2.900 m

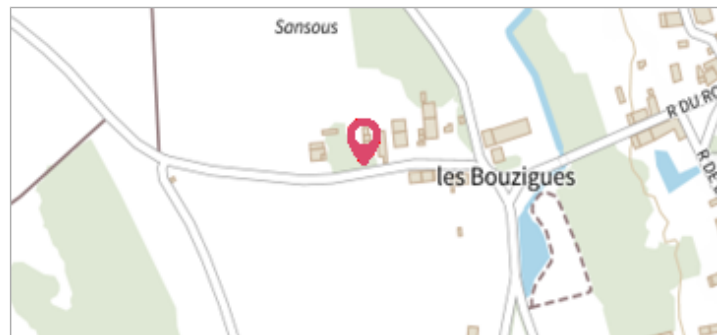
Commune : **FINHAN** | Rivière : **La Garonne**

Les Bouzigues

3 Repère(s) sur le site

GÉNÉRAL

Unité de gestion : Garonne-Tarn-Lot
 Code : GTL_S_3714 Date de mise à jour : 17/01/2018
 Auteur : SPC GTL



GÉOLOCALISATION

Coordonnées WGS84 : X: 1.21312000 / Y: 43.91400000
 Coordonnées RGF93 (Lambert 93) X: 556477.16 / Y: 6314401.24
 Coordonnées RGF93 (ETRS89) : X: 1.21312 / Y: 43.914
 Code Hydro: O---0000 Rive de référence: Droite

1977 Altitude calculée de l'eau : **non déterminé**

Nature de l'inondation : **Débordement de cours d'eau** Nature du repère : **Marque peinture ou encre**

Commentaires : Présence de repères pour les crues de 1952, 1977 et 2000.

GÉNÉRAL

Code : GTL_R_2818 Date de mise à jour : 21/10/2019
 Auteur : SPC GTL



MARQUE

Maximum de l'inondation : Oui
 Visibilité : Oui État du repère : Bon
 Pérennité : Longue Repère calculé : Non
 PHEC : Non

SOURCE DE REPÉRAGE : - -

Type de repérage : Non renseigné
 Organisme(s) : Inconnu

NIVELLEMENT D'ORIGINE

Méthode : Non renseigné
 Organisme : Inconnu
 Référence nivelée : Autre type de référence
 Système altimétrique : NGF IGN 1969 (système normal)
 Différence entre le niveau d'eau et la référence (en m) : 1.700 m

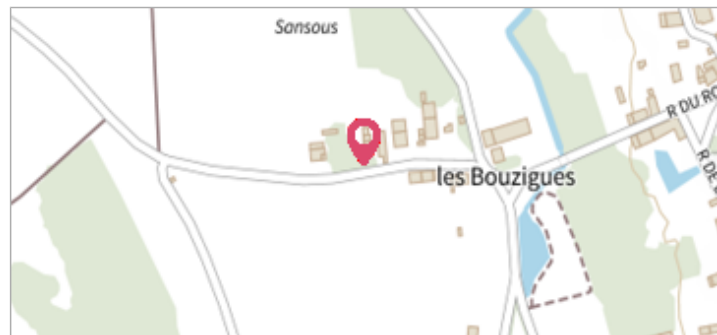
Commune : **FINHAN** | Rivière : **La Garonne**

Les Bouzigues

3 Repère(s) sur le site

GÉNÉRAL

Unité de gestion : Garonne-Tarn-Lot
 Code : GTL_S_3714 Date de mise à jour : 17/01/2018
 Auteur : SPC GTL



GÉOLOCALISATION

Coordonnées WGS84 : X: 1.21312000 / Y: 43.91400000
 Coordonnées RGF93 (Lambert 93) X: 556477.16 / Y: 6314401.24
 Coordonnées RGF93 (ETRS89) : X: 1.21312 / Y: 43.914
 Code Hydro: O---0000 Rive de référence: Droite

11 Juin 2000 Altitude calculée de l'eau : **non déterminé**

Nature de l'inondation : **Débordement de cours d'eau** Nature du repère : **Marque peinture ou encre**

Commentaires : Présence de repères pour les crues de 1952, 1977 et de 2000.

GÉNÉRAL

Code : GTL_R_4931 Date de mise à jour : 21/10/2019
 Auteur : SPC GTL



MARQUE

Maximum de l'inondation : Oui
 Visibilité : Oui État du repère : Bon
 Pérennité : Longue Repère calculé : Non
 PHEC : Non

SOURCE DE REPÉRAGE : - -

Type de repérage : Non renseigné
 Organisme(s) : Inconnu

NIVELLEMENT D'ORIGINE

Méthode : Non renseigné
 Organisme : Inconnu
 Référence nivelée : Autre type de référence
 Système altimétrique : NGF IGN 1969 (système normal)
 Différence entre le niveau d'eau et la référence (en m) : 1.300 m