
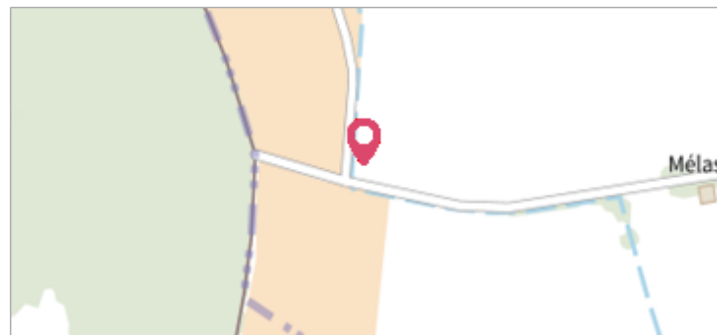


Commune : **MONTECH** | Rivière : **La Garonne**
entre Mélassou et Pech de Vila

1 Repère(s) sur le site

GÉNÉRAL
 Unité de gestion : Garonne-Tarn-Lot
 Code : GTL_S_3661 Date de mise à jour : 25/08/2016
 Auteur : SPC GTL




GÉOLOCALISATION
 Coordonnées WGS84 : X: 1.19930000 / Y: 43.92690000
 Coordonnées RGF93 (Lambert 93) X: 555400.01 / Y: 6315859.5
 Coordonnées RGF93 (ETRS89) : X: 1.1993 / Y: 43.9269
 Code Hydro: O---0000 Rive de référence: Droite

1er juin 2013 Altitude calculée de l'eau : **non déterminé**
 Nature de l'inondation : **Débordement de cours d'eau** Nature du repère : **Laisse d'inondation**

Commentaires : commentaires photo : Zoom, Vue vers l'amont depuis le chemin d'accès à Pech de Vila. La limite de la zone inondée se lit dans le champs à travers d'une différence de teinte de la terre.

GÉNÉRAL
 Code : GTL_R_8234 Date de mise à jour : 21/10/2019
 Auteur : SPC GTL



MARQUE
 Maximum de l'inondation : Oui
 Visibilité : Non État du repère : Disparu
 Pérennité : Aucune Repère calculé : Non
 PHEC : Non

SOURCE DE REPÉRAGE : - -
 Type de repérage : Non renseigné
 Organisme(s) : Bureau d'études

NIVELLEMENT D'ORIGINE
 Méthode : Non renseigné
 Organisme : Inconnu
 Référence nivelée : Autre type de référence
 Système altimétrique : NGF IGN 1969 (système normal)