


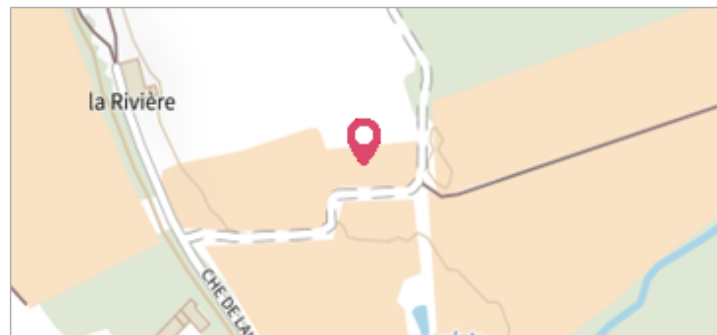
Commune : **MAS-GRENIER** | Rivière : **La Garonne**

**la Rivière**

**1** Repère(s) sur le site

**GÉNÉRAL**


**Unité de gestion :** Garonne-Tarn-Lot  
**Code :** GTL\_S\_3647      **Date de mise à jour :** 25/08/2016  
**Auteur :** SPC GTL



**GÉOLOCALISATION**

**Coordonnées WGS84 :** X: 1.19440000 / Y: 43.90070000  
**Coordonnées RGF93 (Lambert 93) :** X: 554940.04 / Y: 6312957.96  
**Coordonnées RGF93 (ETRS89) :** X: 1.1944 / Y: 43.9007  
**Code Hydro:** O---0000      **Rive de référence:** Gauche


**25 janvier 2014**      Altitude calculée de l'eau : **non déterminé**

 Nature de l'inondation : **Débordement de cours d'eau**      Nature du repère : **Laisse d'inondation**

**Commentaires :** commentaires photo : Zoom sur la laisse.,Vue en direction de la Rivière. Les eaux inondantes ont dégagé le sol des feuilles mortes pour les déposer sous forme de laisse à la limite de leur extension maximale.

**GÉNÉRAL**

**Code :** GTL\_R\_8823      **Date de mise à jour :** 21/10/2019  
**Auteur :** SPC GTL



**MARQUE**

**Maximum de l'inondation :** Oui  
**Visibilité :** Non      **État du repère :** Disparu  
**Pérennité :** Aucune      **Repère calculé :** Non  
**PHEC :** Non

**SOURCE DE REPÉRAGE : - -**

**Type de repérage :** Non renseigné  
**Organisme(s) :** Bureau d'études

**NIVELLEMENT D'ORIGINE**

**Méthode :** Non renseigné  
**Organisme :** Inconnu  
**Référence nivelée :** Autre type de référence  
**Système altimétrique :** NGF IGN 1969 (système normal)