



Commune : **SOUEIX-ROGALLE**

Rivière : **Le Salat**

Gorge du Salat entre Quercabanac et Lacourt 2

1 Repère(s) sur le site

GÉNÉRAL

Unité de gestion : Garonne-Tarn-Lot

Code : GTL_S_3535

Date de mise à jour : 23/10/2017

Auteur : SPC GTL


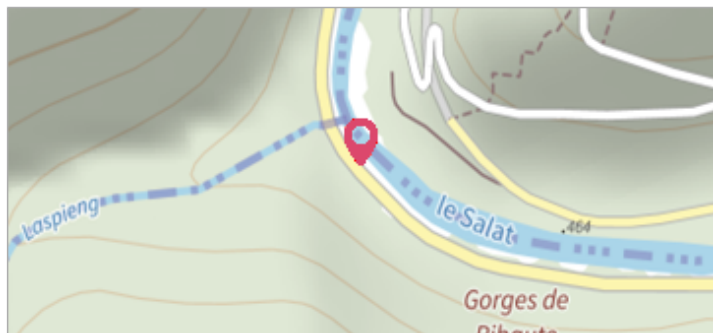


Photo du recensement d'origine. auteur photo : AGERIN sarl

GÉOLOCALISATION

Coordonnées WGS84 : X: 1.19176000 / Y: 42.91420000

Coordonnées RGF93 (Lambert 93) : X: 552217.07 / Y: 6203335.27

Coordonnées RGF93 (ETRS89) : X: 1.19176 / Y: 42.9142

Code Hydro: 00--0250 **Rive de référence:** Gauche



7 novembre 2011

Altitude calculée de l'eau : **non déterminé**

Nature de l'inondation : **Débordement de cours d'eau**

Nature du repère : **Laisse d'inondation**

Commentaires : Cordon de feuilles marquant un débordement en rive gauche le long de la route départementale. - commentaires photo : Prise de vue vers l'amont en RG- le trait rouge indique le niveau max atteint par le débordement - Prise de vue vers l'aval- le trait rouge indique le niveau max atteint par le débordement

GÉNÉRAL

Code : GTL_R_7555

Date de mise à jour :

Auteur : SPC GTL

02/09/2019

MARQUE

Maximum de l'inondation : Oui

Visibilité : Oui

État du repère : Disparu

Pérennité : Aucune

Repère calculé : Non

PHEC : Non

SOURCE DE REPÉRAGE : RETOUR D'EXPÉRIENCE DE LA CRUE DU SALAT DU 7 NOVEMBRE 2011 -

Type de repérage : Campagne de terrain post-inondation

Organisme(s) : AGERIN

NIVELLEMENT D'ORIGINE

Méthode : Non renseigné

Organisme : Inconnu

Référence nivelée : Autre type de référence

Système altimétrique : NGF IGN 1969 (système normal)




Photo du recensement d'origine. auteur photo : AGERIN sarl