

Commune : **PUY-L'EVEQUE**Rivière : **Le Lot****Maison du Lavoir****4**Repère(s) sur  
le site**GÉNÉRAL**

Unité de gestion : Lot

Code : GTL\_S\_3530

Date de mise à jour : 28/01/2021

Auteur : SPC GTL

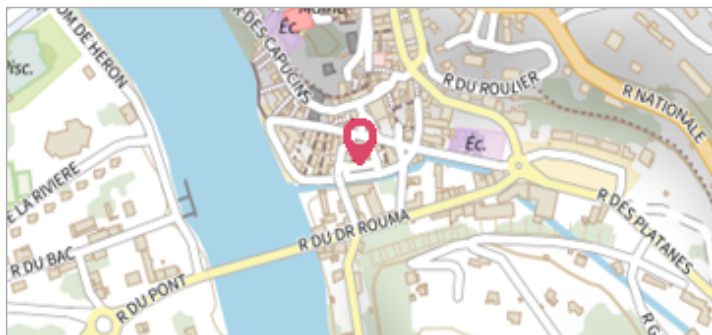


Photo du recensement d'origine. auteur photo : Klaus MARONNA

**GÉOLOCALISATION**

Coordonnées WGS84 : X: 1.13759000 / Y: 44.50260000

Coordonnées RGF93 (Lambert 93) X: 551953.9 / Y: 6379916.79

Coordonnées RGF93 (ETRS89) : X: 1.13759 / Y: 44.5026

Code Hydro: O---0150

Rive de référence: Droite

**4 Décembre 2003**Nature de l'inondation : **Débordement de cours d'eau**Altitude calculée de l'eau : **81.3 m**Nature du repère : **Plaque****GÉNÉRAL**

Code : GTL\_R\_6602

Date de mise à jour :

Auteur : SPC GTL

01/03/2022

**MARQUE**

Maximum de l'inondation : Oui

Visibilité : Oui

État du repère : Bon

Pérennité : Longue

Repère calculé : Non

PHEC : Non

**SOURCE DE REPÉRAGE : LA CRUE DES 4 ET 5 DÉCEMBRE 2003 DU LOT ENTRE LIVINHAC-LEHAUT ET SOTURAC -**

Type de repérage : Campagne de terrain post-inondation

Organisme : Bureau d'études

**NIVELLEMENT D'ORIGINE**

Méthode : Non renseigné

Organisme : Inconnu

Commentaires sur le nivellement : épaisseur d'eau : 1.86

Référence nivelée : Marque d'inondation

Système altimétrique : NGF IGN 1969 (système normal)

Altitude de la référence (en m) : 81.300 m

Altitude calculée de l'eau (en m) : 81.3



Photo du recensement d'origine. auteur photo : Klaus MARONNA



Commune : **PUY-L'EVEQUE**

Rivière : **Le Lot**

## Maison du Lavoir

**4**

Repère(s) sur le site

### GÉNÉRAL

Unité de gestion : Lot

Code : GTL\_S\_3530

Auteur : SPC GTL

Date de mise à jour : 28/01/2021



Photo du recensement d'origine. auteur photo : Klaus MARONNA

### GÉOLOCALISATION

Coordonnées WGS84 : X: 1.13759000 / Y: 44.50260000

Coordonnées RGF93 (Lambert 93) X: 551953.9 / Y: 6379916.79

Coordonnées RGF93 (ETRS89) : X: 1.13759 / Y: 44.5026

Code Hydro: O---0150

Rive de référence: Droite



**2 Février 2021**

Nature de l'inondation : **Débordement de cours d'eau**

Altitude calculée de l'eau : **non déterminé**

Nature du repère : **Laisse d'inondation**

### GÉNÉRAL

Code : WEB\_R\_202203013333

Auteur : Éric Valette

Date de mise à jour :

01/03/2022

### MARQUE

Maximum de l'inondation : Oui

État du repère : Disparu

SOURCE DE REPÉRAGE : DDT 46 - 04/12/2017


### NIVELLEMENT INITIAL - 02/03/2021

Commentaires sur le nivellement : La laisse de crue se trouvait 90 au-dessus du seuil.

Référence nivelée : Marque d'inondation



auteur photo : DDT46



Commune : **PUY-L'EVEQUE**

Rivière : **Le Lot**

**Maison du Lavoir**

**4** Repère(s) sur le site

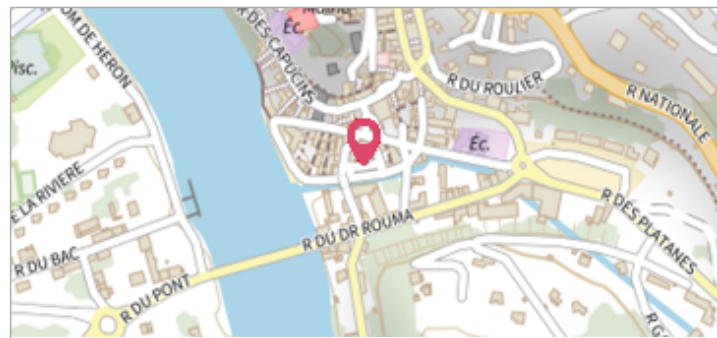
**GÉNÉRAL**

Unité de gestion : Lot

Code : GTL\_S\_3530

Date de mise à jour : 28/01/2021

Auteur : SPC GTL



**GÉOLOCALISATION**

Coordonnées WGS84 : X: 1.13759000 / Y: 44.50260000


Coordonnées RGF93 (Lambert 93) X: 551953.9 / Y: 6379916.79

Coordonnées RGF93 (ETRS89) : X: 1.13759 / Y: 44.5026

Code Hydro: O---0150

Rive de référence: Droite





**21 Janvier 2018**

Altitude calculée de l'eau : **non déterminé**

Nature de l'inondation : **Débordement de cours d'eau**

Nature du repère : **Laisse d'inondation**

**GÉNÉRAL**

Code : WEB\_R\_202101280806

Date de mise à jour : 01/03/2022

Auteur : Éric Valette



**MARQUE**

Maximum de l'inondation : Oui

Pérennité : Aucune

État du repère : Disparu


**SOURCE DE REPÉRAGE : DDT 46 - 04/12/2017**

**INITIAL - 28/01/2021**

Commentaires sur le nivellement : la laisse de crue se trouve 12 cm au-dessus du seuil

Référence nivelée : Marque d'inondation




Commune : **PUY-L'EVEQUE**

Rivière : **Le Lot**

**Maison du Lavoir**

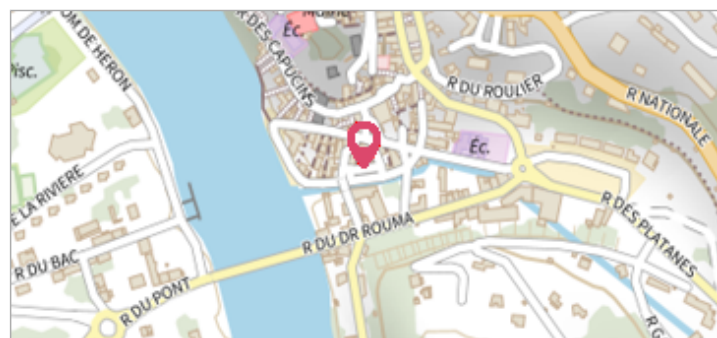
**4** Repère(s) sur le site

**GÉNÉRAL**

Unité de gestion : Lot

Code : GTL\_S\_3530 Date de mise à jour : 28/01/2021

Auteur : SPC GTL



**GÉOLOCALISATION**

Coordonnées WGS84 : X: 1.13759000 / Y: 44.50260000


Coordonnées RGF93 (Lambert 93) X: 551953.9 / Y: 6379916.79

Coordonnées RGF93 (ETRS89) : X: 1.13759 / Y: 44.5026

Code Hydro: O---0150 Rive de référence: Droite



Photo du recensement d'origine. auteur photo : Klaus MARONNA


**15 Décembre 2019**

Altitude calculée de l'eau : **non déterminé**

Nature de l'inondation : **Débordement de cours d'eau**

Nature du repère : **Laisse d'inondation**

**GÉNÉRAL**

Code : WEB\_R\_202203014336 Date de mise à jour : 01/03/2022

Auteur : Éric Valette



auteur photo : DDT46

**MARQUE**

Maximum de l'inondation : Oui

État du repère : Disparu

**SOURCE DE REPÉRAGE : DDT 46 - 04/12/2017**

**NIVELLEMENT INITIAL - 19/12/2019**

Commentaires sur le nivellement : La laisse de crue se trouvait 6 cm en-dessous du seuil

Référence nivelée : Marque d'inondation