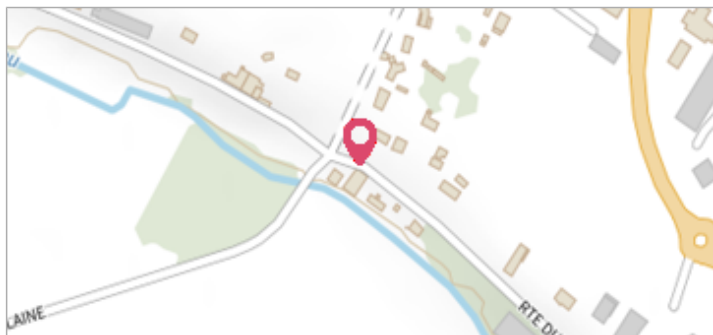



Commune : **MARMANDE**Rivière : **La Garonne****Perret****3** Repère(s) sur le site**GÉNÉRAL****Unité de gestion** : Garonne-Tarn-Lot**Code** : GTL_S_351**Date de mise à jour** : 31/01/2018**Auteur** : SPC GTL**GÉOLOCALISATION****Coordonnées WGS84** : X: 0.13210957 / Y: 44.50965300**Coordonnées RGF93 (Lambert 93)** X: 472084 / Y: 6383093.65**Coordonnées RGF93 (ETRS89)** : X: 0.1321096 / Y: 44.509653**Code Hydro**: O---0000**Rive de référence**: Droite**Février 1952**Altitude calculée de l'eau : **21.29 m**Nature de l'inondation : **Débordement de cours d'eau**Nature du repère : **Non renseigné****Commentaires** : Source : Répertoire des repères de la crue de 1930 - DDE du Lot et Garonne. Présence de repères pour les crues de 1930, 1952 et 1959. Repères introuvables.**GÉNÉRAL****Code** : GTL_R_2007**Date de mise à jour** :**Auteur** : SPC GTL

12/12/2019

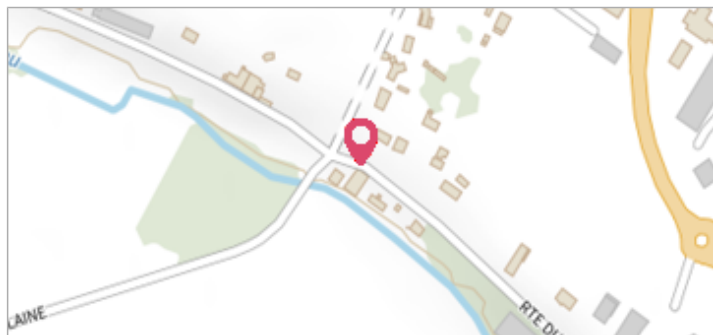
MARQUE**Maximum de l'inondation** : Oui**Visibilité** : Oui**État du repère** : Disparu**Pérennité** : Non renseigné**Repère calculé** : Non**PHEC** : Non renseigné**SOURCE DE REPÉRAGE : - -****Type de repérage** : Non renseigné**Organisme(s)** : Inconnu**NIVELLEMENT D'ORIGINE****Méthode** : Non renseigné**Organisme** : Inconnu**Référence nivelée** : Marque d'inondation**Système altimétrique** : NGF IGN 1969 (système normal)**Altitude de la référence (en m)** : 21.290 m**Altitude calculée de l'eau (en m)** : 21.29

	Commune : MARMANDE	Rivière : La Garonne
	Perret	

3 Repère(s) sur le site

GÉNÉRAL

Unité de gestion : Garonne-Tarn-Lot
 Code : GTL_S_351 Date de mise à jour : 31/01/2018
 Auteur : SPC GTL



GÉOLOCALISATION

Coordonnées WGS84 : X: 0.13210957 / Y: 44.50965300
 Coordonnées RGF93 (Lambert 93) X: 472084 / Y: 6383093.65
 Coordonnées RGF93 (ETRS89) : X: 0.1321096 / Y: 44.509653
 Code Hydro: O---0000 Rive de référence: Droite

Décembre 1959



Nature de l'inondation : **Débordement de cours d'eau**

Altitude calculée de l'eau : **20.19 m**

Nature du repère : **Non renseigné**

Commentaires : Source : Répertoire des repères de la crue de 1930 - DDE du Lot et Garonne. Présence de repères pour les crues de 1930, 1952 et 1959. Repères introuvables.

GÉNÉRAL

Code : GTL_R_2509 Date de mise à jour : 12/12/2019
 Auteur : SPC GTL

MARQUE

Maximum de l'inondation : Oui
 Visibilité : Oui État du repère : Disparu
 Pérennité : Non renseigné Repère calculé : Non
 PHEC : Non renseigné

SOURCE DE REPÉRAGE : - -

Type de repérage : Non renseigné
 Organisme(s) : Inconnu

NIVELLEMENT D'ORIGINE

Méthode : Non renseigné
 Organisme : Inconnu
 Référence nivelée : Marque d'inondation
 Système altimétrique : NGF IGN 1969 (système normal)
 Altitude de la référence (en m) : 20.190 m
 Altitude calculée de l'eau (en m) : 20.19

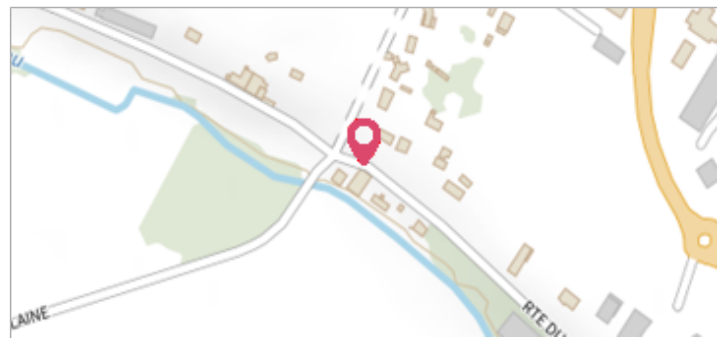
Commune : **MARMANDE** | Rivière : **La Garonne**

Perret

3 Repère(s) sur le site


GÉNÉRAL

Unité de gestion : Garonne-Tarn-Lot
 Code : GTL_S_351 Date de mise à jour : 31/01/2018
 Auteur : SPC GTL



GÉOLOCALISATION

Coordonnées WGS84 : X: 0.13210957 / Y: 44.50965300
 Coordonnées RGF93 (Lambert 93) X: 472084 / Y: 6383093.65
 Coordonnées RGF93 (ETRS89) : X: 0.1321096 / Y: 44.509653
 Code Hydro: O---0000 Rive de référence: Droite




1930 Altitude calculée de l'eau : **21.39 m**

Nature de l'inondation : **Débordement de cours d'eau** Nature du repère : **Non renseigné**

Commentaires : Source : Répertoire des repères de la crue de 1930 - DDE du Lot et Garonne. Présence de repères pour les crues de 1930, 1952 et 1959. Repères introuvables.

GÉNÉRAL

Code : WEB_R_201801314006 Date de mise à jour : 12/12/2019
 Auteur : SPC GTL



MARQUE

Maximum de l'inondation : Oui
 Visibilité : Oui État du repère : Disparu
 Pérennité : Aucune Repère calculé : Non
 PHEC : Non renseigné

NIVELLEMENT D'ORIGINE

Méthode : Non renseigné
 Référence nivelée : Marque d'inondation
 Système altimétrique : NGF IGN 1969 (système normal)
 Altitude de la référence (en m) : 21.390 m
 Altitude calculée de l'eau (en m) : 21.39