


Commune : **LAFITTE**Rivière : **La Gimone****Moulin de sapiac CIZI****2**

Repère(s) sur le site

GÉNÉRAL**Unité de gestion :** Garonne-Tarn-Lot**Code :** GTL_S_3446**Date de mise à jour :** 17/11/2017**Auteur :** SPC GTL**GÉOLOCALISATION****Coordonnées WGS84 :** X: 1.11376000 / Y: 43.96870000**Coordonnées RGF93 (Lambert 93) :** X: 548643.19 / Y: 6320663.17**Coordonnées RGF93 (ETRS89) :** X: 1.11376 / Y: 43.9687**Code Hydro:** O2--0330**Rive de référence:** Non renseigné**3 Juin 1885**Altitude calculée de l'eau : **83.8063 m**Nature de l'inondation : **Débordement de cours d'eau**Nature du repère : **Marque gravée****Commentaires :** Moulin de sapiac, mur pignon, face opposée à la rivière**GÉNÉRAL****Code :** IGN_R_T'.D.M3-141-I1**Date de mise à jour :****Auteur :** IGN

21/09/2018

MARQUE**Maximum de l'inondation :** Oui**Visibilité :** Non renseigné**État du repère :** Non renseigné**Pérennité :** Non renseigné**Repère calculé :** Non renseigné**PHEC :** Non renseigné**SOURCE DE REPÉRAGE : RECENSEMENT DE REPÈRES DE CRUES
ISSUS DE LA BASE DE DONNÉES GÉODÉSIQUE DE L'IGN -
27/02/2017****Type de repérage :** Source bibliographique**Organisme :** IGN**NIVELLEMENT INITIAL - 01/01/1984****Méthode :** Non renseigné**Organisme :** IGN**Commentaires sur le nivellement :** A l'extrémité amont**Référence nivelée :** Marque d'inondation**Système altimétrique :** NGF IGN 1969 (système normal)**Altitude de la référence (en m) :** 83.806 m**Altitude calculée de l'eau (en m) :** 83.8063

	Commune : LAFITTE	Rivière : La Gimone
	Moulin de sapiac CIZI	

2 Repère(s) sur le site


GÉNÉRAL

Unité de gestion : Garonne-Tarn-Lot
Code : GTL_S_3446 **Date de mise à jour :** 17/11/2017
Auteur : SPC GTL




GÉOLOCALISATION

Coordonnées WGS84 : X: 1.11376000 / Y: 43.96870000
Coordonnées RGF93 (Lambert 93) X: 548643.19 / Y: 6320663.17
Coordonnées RGF93 (ETRS89) : X: 1.11376 / Y: 43.9687
Code Hydro: O2--0330 **Rive de référence:** Non renseigné

	3 Juin 1885	Altitude calculée de l'eau : 83.79 m
	Nature de l'inondation : Débordement de cours d'eau	Nature du repère : Non renseigné

GÉNÉRAL

Code : GTL_R_813 **Date de mise à jour :** 12/12/2019
Auteur : SPC GTL



MARQUE

Maximum de l'inondation : Oui
Visibilité : Non **Repère calculé :** Non
Pérennité : Non renseigné
PHEC : Non

SOURCE DE REPÉRAGE : CARTOGRAPHIE INFORMATIVE DES ZONES INONDABLES EN MIDI-PYRÉNÉES (CIZI) - 01/06/1999

NIVELLEMENT D'ORIGINE

Méthode : Non renseigné
Organisme : Inconnu
Référence nivelée : Marque d'inondation
Système altimétrique : NGF IGN 1969 (système normal)
Altitude de la référence (en m) : 83.790 m
Altitude calculée de l'eau (en m) : 83.79