

Commune : **GAUJAC** | Rivière : **La Garonne**

**Péricot**

**4** Repère(s) sur le site

**GÉNÉRAL**

**Unité de gestion :** Garonne-Tarn-Lot  
**Code :** GTL\_S\_343      **Date de mise à jour :** 31/01/2018  
**Auteur :** SPC GTL



**GÉOLOCALISATION**

**Coordonnées WGS84 :** X: 0.12541351 / Y: 44.48611500  
**Coordonnées RGF93 (Lambert 93) X:** 471456.92 / Y: 6380500.02  
**Coordonnées RGF93 (ETRS89) :** X: 0.1254135 / Y: 44.486115  
**Code Hydro:** O---0000      **Rive de référence:** Non renseigné



**1930**      Altitude calculée de l'eau : **26.62 m**

Nature de l'inondation : **Débordement de cours d'eau**      Nature du repère : **Non renseigné**

**Commentaires :** Source : Répertoire des repères de la crue de 1930 - DDE du Lot et Garonne. Présence de repères pour les crues de 1930, 1952, 1955 et 1959. Ces repères n'existent plus.

**GÉNÉRAL**


**Code :** WEB\_R\_201801310729      **Date de mise à jour :** 12/12/2019  
**Auteur :** SPC GTL

**MARQUE**


**Maximum de l'inondation :** Oui  
**Visibilité :** Oui      **État du repère :** Disparu  
**Pérennité :** Aucune      **Repère calculé :** Non  
**PHEC :** Non renseigné

**NIVELLEMENT D'ORIGINE**

**Méthode :** Non renseigné  
**Référence nivelée :** Marque d'inondation  
**Système altimétrique :** NGF IGN 1969 (système normal)  
**Altitude de la référence (en m) :** 26.620 m  
**Altitude calculée de l'eau (en m) :** 26.62



Commune : **GAUJAC** | Rivière : **La Garonne**

 **Péricot**

**4** Repère(s) sur le site


**GÉNÉRAL**

Unité de gestion : Garonne-Tarn-Lot  
 Code : GTL\_S\_343      Date de mise à jour : 31/01/2018  
 Auteur : SPC GTL



**GÉOLOCALISATION**

Coordonnées WGS84 : X: 0.12541351 / Y: 44.48611500  
 Coordonnées RGF93 (Lambert 93) X: 471456.92 / Y: 6380500.02  
 Coordonnées RGF93 (ETRS89) : X: 0.1254135 / Y: 44.486115  
 Code Hydro: O---0000      Rive de référence: Non renseigné


 **Février 1952**      Altitude calculée de l'eau : **23.07 m**

Nature de l'inondation : **Débordement de cours d'eau**      Nature du repère : **Non renseigné**

**Commentaires** : Source : Répertoire des repères de la crue de 1930 - DDE du Lot et Garonne. Présence de repères pour les crues de 1930, 1952, 1955 et 1959. Ces repères n'existent plus.

**GÉNÉRAL**

Code : WEB\_R\_201801310613      Date de mise à jour : 12/12/2019  
 Auteur : SPC GTL



**MARQUE**

Maximum de l'inondation : Oui  
 Visibilité : Oui      État du repère : Disparu  
 Pérennité : Aucune      Repère calculé : Non  
 PHEC : Non renseigné

**NIVELLEMENT D'ORIGINE**

Méthode : Non renseigné  
 Référence nivelée : Marque d'inondation  
 Système altimétrique : NGF IGN 1969 (système normal)  
 Altitude de la référence (en m) : 23.070 m  
 Altitude calculée de l'eau (en m) : 23.07



Commune : GAUJAC

Rivière : La Garonne

**Péricot****4** Repère(s) sur le site**GÉNÉRAL**

Unité de gestion : Garonne-Tarn-Lot

Code : GTL\_S\_343

Date de mise à jour : 31/01/2018

Auteur : SPC GTL

**GÉOLOCALISATION**

Coordonnées WGS84 : X: 0.12541351 / Y: 44.48611500

Coordonnées RGF93 (Lambert 93) X: 471456.92 / Y: 6380500.02

Coordonnées RGF93 (ETRS89) : X: 0.1254135 / Y: 44.486115

Code Hydro: O---0000

Rive de référence: Non renseigné

**Janvier 1955**Altitude calculée de l'eau : **21.91 m**Nature de l'inondation : **Débordement de cours d'eau**Nature du repère : **Non renseigné****Commentaires** : Source : Répertoire des repères de la crue de 1930 - DDE du Lot et Garonne. Présence de repères pour les crues de 1930, 1952, 1955 et 1959. Ces repères n'existent plus.**GÉNÉRAL**

Code : GTL\_R\_2479

Date de mise à jour :

Auteur : SPC GTL

12/12/2019

**MARQUE****Maximum de l'inondation** : Oui**Visibilité** : Oui**État du repère** : Disparu**Pérennité** : Non renseigné**Repère calculé** : Non**PHEC** : Non renseigné**SOURCE DE REPÉRAGE : - -****Type de repérage** : Non renseigné**Organisme(s)** : Inconnu**NIVELLEMENT D'ORIGINE****Méthode** : Non renseigné**Organisme** : Inconnu**Référence nivelée** : Marque d'inondation**Système altimétrique** : NGF IGN 1969 (système normal)**Altitude de la référence (en m)** : 21.910 m**Altitude calculée de l'eau (en m)** : 21.91



Commune : GAUJAC

Rivière : La Garonne

**Péricot****4** Repère(s) sur le site**GÉNÉRAL****Unité de gestion :** Garonne-Tarn-Lot**Code :** GTL\_S\_343**Date de mise à jour :** 31/01/2018**Auteur :** SPC GTL**GÉOLOCALISATION****Coordonnées WGS84 :** X: 0.12541351 / Y: 44.48611500**Coordonnées RGF93 (Lambert 93) :** X: 471456.92 / Y: 6380500.02**Coordonnées RGF93 (ETRS89) :** X: 0.1254135 / Y: 44.486115**Code Hydro:** O---0000**Rive de référence:** Non renseigné**Décembre 1959**Altitude calculée de l'eau : **21.13 m**Nature de l'inondation : **Débordement de cours d'eau**Nature du repère : **Non renseigné****Commentaires :** Source : Répertoire des repères de la crue de 1930 - DDE du Lot et Garonne. Présence de repères pour les crues de 1930, 1952, 1955 et 1959. Ces repères n'existent plus.**GÉNÉRAL****Code :** GTL\_R\_2506**Date de mise à jour :****Auteur :** SPC GTL

12/12/2019

**MARQUE****Maximum de l'inondation :** Oui**Visibilité :** Oui**État du repère :** Disparu**Pérennité :** Non renseigné**Repère calculé :** Non**PHEC :** Non renseigné**SOURCE DE REPÉRAGE : - -****Type de repérage :** Non renseigné**Organisme(s) :** Inconnu**NIVELLEMENT D'ORIGINE****Méthode :** Non renseigné**Organisme :** Inconnu**Référence nivelée :** Marque d'inondation**Système altimétrique :** NGF IGN 1969 (système normal)**Altitude de la référence (en m) :** 21.130 m**Altitude calculée de l'eau (en m) :** 21.13