

Commune : **GAUJAC** | Rivière : **La Garonne**

Le Merle

4 Repère(s) sur le site

GÉNÉRAL

Unité de gestion : Garonne-Tarn-Lot
Code : GTL_S_336 **Date de mise à jour :** 31/01/2018
Auteur : SPC GTL




Photo du recensement d'origine, auteur photo : Klauss MARONNA

GÉOLOCALISATION

Coordonnées WGS84 : X: 0.11638700 / Y: 44.48600000
Coordonnées RGF93 (Lambert 93) X: 470739.13 / **Y:** 6380513.42
Coordonnées RGF93 (ETRS89) : X: 0.116387 / Y: 44.486
Code Hydro: O--0000 **Rive de référence:** Non renseigné

1930 Altitude calculée de l'eau : **22.67 m**

 Nature de l'inondation : **Débordement de cours d'eau** Nature du repère : **Non renseigné**

Commentaires : Source : Répertoire des repères de la crue de 1930 - DDE du Lot et Garonne. Présence de repères pour les crues de 1930, 1952, 1955 et 1959. Repères introuvables.

GÉNÉRAL

Code : WEB_R_201801310051 **Date de mise à jour :** 12/12/2019
Auteur : SPC GTL



Photo du recensement d'origine, auteur photo : Klaus MARONNA

MARQUE

Maximum de l'inondation : Oui
Visibilité : Oui **État du repère :** Moyen
Pérennité : Moyenne **Repère calculé :** Oui
PHEC : Non renseigné

NIVELLEMENT D'ORIGINE

Méthode : Non renseigné
Commentaires sur le nivellement : Épaisseur d'eau : 0.08 m
Référence nivelée : Marque d'inondation
Système altimétrique : NGF IGN 1969 (système normal)
Altitude de la référence (en m) : 22.670 m
Altitude calculée de l'eau (en m) : 22.67

Commune : **GAUJAC** | Rivière : **La Garonne**

Le Merle

4 Repère(s) sur le site

GÉNÉRAL

Unité de gestion : Garonne-Tarn-Lot
Code : GTL_S_336 **Date de mise à jour :** 31/01/2018
Auteur : SPC GTL



GÉOLOCALISATION

Coordonnées WGS84 : X: 0.11638700 / Y: 44.48600000
Coordonnées RGF93 (Lambert 93) X: 470739.13 / Y: 6380513.42
Coordonnées RGF93 (ETRS89) : X: 0.116387 / Y: 44.486
Code Hydro: O---0000 **Rive de référence:** Non renseigné


Février 1952 Altitude calculée de l'eau : **22.77 m**

Nature de l'inondation : **Débordement de cours d'eau** Nature du repère : **Non renseigné**

Commentaires : Source : Répertoire des repères de la crue de 1930 - DDE du Lot et Garonne. Présence de repères pour les crues de 1930, 1952, 1955 et 1959. Repères introuvables.

GÉNÉRAL

Code : GTL_R_2004 **Date de mise à jour :** 12/12/2019
Auteur : SPC GTL



MARQUE

Maximum de l'inondation : Oui
Visibilité : Oui **État du repère :** Disparu
Pérennité : Non renseigné **Repère calculé :** Non
PHEC : Non renseigné

SOURCE DE REPÉRAGE : - -

Type de repérage : Non renseigné
Organisme(s) : Inconnu

NIVELLEMENT D'ORIGINE

Méthode : Non renseigné
Organisme : Inconnu
Référence nivelée : Marque d'inondation
Système altimétrique : NGF IGN 1969 (système normal)
Altitude de la référence (en m) : 22.770 m
Altitude calculée de l'eau (en m) : 22.77

Commune : **GAUJAC** | Rivière : **La Garonne**

Le Merle

4 Repère(s) sur le site

GÉNÉRAL

Unité de gestion : Garonne-Tarn-Lot
Code : GTL_S_336 **Date de mise à jour :** 31/01/2018
Auteur : SPC GTL



GÉOLOCALISATION

Coordonnées WGS84 : X: 0.11638700 / Y: 44.48600000
Coordonnées RGF93 (Lambert 93) X: 470739.13 / Y: 6380513.42
Coordonnées RGF93 (ETRS89) : X: 0.116387 / Y: 44.486
Code Hydro: O---0000 **Rive de référence:** Non renseigné


Janvier 1955 Altitude calculée de l'eau : **21.87 m**

Nature de l'inondation : **Débordement de cours d'eau** Nature du repère : **Non renseigné**

Commentaires : Source : Répertoire des repères de la crue de 1930 - DDE du Lot et Garonne. Présence de repères pour les crues de 1930, 1952, 1955 et 1959. Repères introuvables.

GÉNÉRAL

Code : GTL_R_2481 **Date de mise à jour :** 12/12/2019
Auteur : SPC GTL



MARQUE

Maximum de l'inondation : Oui
Visibilité : Oui **État du repère :** Disparu
Pérennité : Non renseigné **Repère calculé :** Non
PHEC : Non renseigné

SOURCE DE REPÉRAGE : - -

Type de repérage : Non renseigné
Organisme(s) : Inconnu

NIVELLEMENT D'ORIGINE

Méthode : Non renseigné
Organisme : Inconnu
Référence nivelée : Marque d'inondation
Système altimétrique : NGF IGN 1969 (système normal)
Altitude de la référence (en m) : 21.870 m
Altitude calculée de l'eau (en m) : 21.87

Commune : **GAUJAC** | Rivière : **La Garonne**

Le Merle

4 Repère(s) sur le site

GÉNÉRAL

Unité de gestion : Garonne-Tarn-Lot
Code : GTL_S_336 **Date de mise à jour :** 31/01/2018
Auteur : SPC GTL



Photo du recensement d'origine. auteur photo : Klaus MARONNA

GÉOLOCALISATION

Coordonnées WGS84 : X: 0.11638700 / Y: 44.48600000
Coordonnées RGF93 (Lambert 93) X: 470739.13 / Y: 6380513.42
Coordonnées RGF93 (ETRS89) : X: 0.116387 / Y: 44.486
Code Hydro: O---0000 **Rive de référence:** Non renseigné


Décembre 1959 Altitude calculée de l'eau : **21.08 m**

Nature de l'inondation : **Débordement de cours d'eau** Nature du repère : **Non renseigné**

Commentaires : Source : Répertoire des repères de la crue de 1930 - DDE du Lot et Garonne. Présence de repères pour les crues de 1930, 1952, 1955 et 1959. Repères introuvables.

GÉNÉRAL

Code : GTL_R_2525 **Date de mise à jour :** 12/12/2019
Auteur : SPC GTL



MARQUE

Maximum de l'inondation : Oui
Visibilité : Oui **État du repère :** Disparu
Pérennité : Non renseigné **Repère calculé :** Non
PHEC : Non renseigné

SOURCE DE REPÉRAGE : - -

Type de repérage : Non renseigné
Organisme(s) : Inconnu

NIVELLEMENT D'ORIGINE

Méthode : Non renseigné
Organisme : Inconnu
Référence nivelée : Marque d'inondation
Système altimétrique : NGF IGN 1969 (système normal)
Altitude de la référence (en m) : 21.080 m
Altitude calculée de l'eau (en m) : 21.08