

Commune : **TOUZAC**Rivière : **Le Lot****A Bouyssac- 1-5 km en aval de Touzac.****1** Repère(s) sur le site**GÉNÉRAL**

Unité de gestion : Lot

Code : GTL_S_3276

Date de mise à jour : 25/08/2016

Auteur : SPC GTL


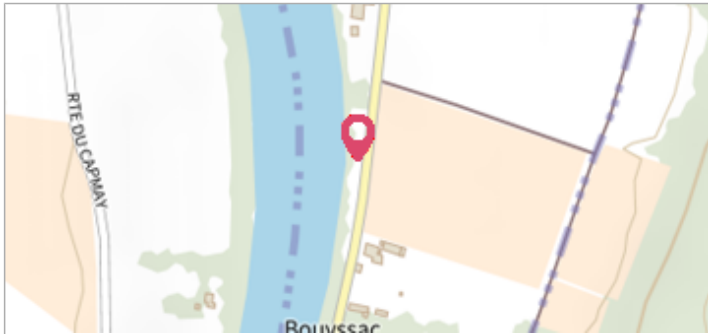


Photo du recensement d'origine. auteur photo : Risque et Territoire

GÉOLOCALISATION

Coordonnées WGS84 : X: 1.05303000 / Y: 44.48510000

Coordonnées RGF93 (Lambert 93) X: 545185.49 / Y: 6378135.54

Coordonnées RGF93 (ETRS89) : X: 1.05303 / Y: 44.4851

Code Hydro: O---0150

Rive de référence: Gauche

**5 Décembre 2003**Altitude calculée de l'eau : **non déterminé**Nature de l'inondation : **Débordement de cours d'eau**Nature du repère : **Laisse d'inondation**

Commentaires : Vue vers l'aval - sur bouyssac. Sur la route - on distingue une laisse de crue (flèches). Le cliché a été pris le 05/12/2003 à 12h 15 en début de décrue.

GÉNÉRAL

Code : GTL_R_5725

Date de mise à jour :

Auteur : SPC GTL

17/04/2018

MARQUE

Maximum de l'inondation : Oui

Visibilité : Non

État du repère : Disparu

Pérennité : Aucune

Repère calculé : Non

PHEC : Non renseigné

SOURCE DE REPÉRAGE : RECUEIL DE PHOTOGRAPHIES ET REPÈRES DE CRUE -

Type de repérage : Campagne de terrain post-inondation

Organisme : Bureau d'études

NIVELLEMENT D'ORIGINE

Méthode : Non renseigné

Organisme : Inconnu

Référence nivelée : Autre type de référence

Système altimétrique : NGF IGN 1969 (système normal)




Photo du recensement d'origine. auteur photo : Risque et Territoire