

Commune : **TOUZAC**Rivière : **Le Lot**

A l'usine Hydro-électrique

1 Repère(s) sur le site

GÉNÉRAL

Unité de gestion : Lot

Code : GTL_S_3271

Date de mise à jour : 28/02/2022

Auteur : SPC GTL


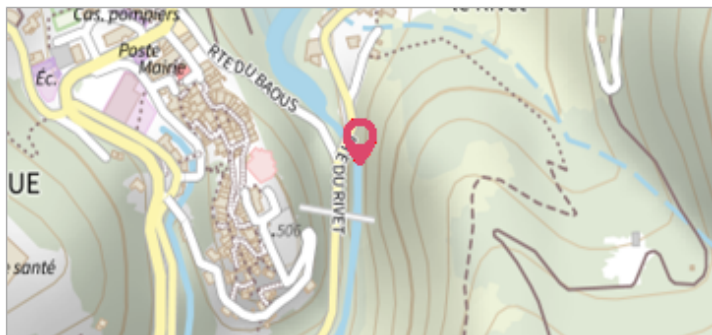


Photo du recensement d'origine. auteur photo : Klaus MARONNA

GÉOLOCALISATION

Coordonnées WGS84 : X: 1.04992780 / Y: 44.49953900

Coordonnées RGF93 (Lambert 93) X: 544978.47 / Y: 6379745.09

Coordonnées RGF93 (ETRS89) : X: 1.0499278 / Y: 44.499539

Code Hydro: O---0150

Rive de référence: Gauche



5 Décembre 2003

Altitude calculée de l'eau : **non déterminé**Nature de l'inondation : **Débordement de cours d'eau**Nature du repère : **Laisse d'inondation**
Commentaires : Vue sur la face aval de l'usine hydro-électrique. Le cliché a été pris le 5/12/2003 à 12h15 - en début de décrue.

GÉNÉRAL

Code : GTL_R_5723

Date de mise à jour :

Auteur : SPC GTL

24/04/2018




Photo du recensement d'origine. auteur photo : Klaus MARONNA

MARQUE

Maximum de l'inondation : Oui

Visibilité : Non

État du repère : Disparu

Pérennité : Aucune

Repère calculé : Non

PHEC : Non renseigné

SOURCE DE REPÉRAGE : LA CRUE DES 4 ET 5 DÉCEMBRE 2003 DU LOT ENTRE LIVINHAC-LEHAUT ET SOTURAC -

Type de repérage : Campagne de terrain post-inondation

Organisme : Bureau d'études

NIVELLEMENT D'ORIGINE

Méthode : Non renseigné

Organisme : Inconnu

Référence nivelée : Autre type de référence

Système altimétrique : NGF IGN 1969 (système normal)