


Commune : **MONTAYRAL** | Rivière : **Le Lot**

**moulin de Garrigues**

**3** Repère(s) sur le site

**GÉNÉRAL**

Unité de gestion : Garonne-Tarn-Lot  
 Code : GTL\_S\_3169      Date de mise à jour : 24/03/2017  
 Auteur : SPC GTL



**GÉOLOCALISATION**

Coordonnées WGS84 : X: 0.99508900 / Y: 44.48610000  
 Coordonnées RGF93 (Lambert 93) X: 540582.07 / Y: 6378361.88  
 Coordonnées RGF93 (ETRS89) : X: 0.995089 / Y: 44.4861  
 Code Hydro: O--0150      Rive de référence: Gauche

**26 septembre 1866**      Altitude calculée de l'eau : **non déterminé**

Nature de l'inondation : **Débordement de cours d'eau**      Nature du repère : **Marque gravée**

**GÉNÉRAL**

Code : GTL\_R\_6654      Date de mise à jour : 17/04/2018  
 Auteur : SPC GTL



**MARQUE**

Maximum de l'inondation : Oui  
 Visibilité : Oui      État du repère : Moyen  
 Pérennité : Moyenne      Repère calculé : Non  
 PHEC : Non

**SOURCE DE REPÉRAGE : RECENSEMENT SPC\_GTL - 07/05/2025**

Type de repérage : Autre  
 Organisme(s) : SPC Garonne - Tarn - Lot

**NIVELLEMENT D'ORIGINE**

Méthode : Non renseigné  
 Organisme : Inconnu  
 Référence nivelée : Autre type de référence  
 Système altimétrique : NGF IGN 1969 (système normal)


Commune : **MONTAYRAL** | Rivière : **Le Lot**

**moulin de Garrigues**

**3** Repère(s) sur le site

**GÉNÉRAL**

Unité de gestion : Garonne-Tarn-Lot  
 Code : GTL\_S\_3169      Date de mise à jour : 24/03/2017  
 Auteur : SPC GTL



**GÉOLOCALISATION**

Coordonnées WGS84 : X: 0.99508900 / Y: 44.48610000  
 Coordonnées RGF93 (Lambert 93) X: 540582.07 / Y: 6378361.88  
 Coordonnées RGF93 (ETRS89) : X: 0.995089 / Y: 44.4861  
 Code Hydro: O--0150      Rive de référence: Gauche

**19 octobre 1868**      Altitude calculée de l'eau : **non déterminé**


Nature de l'inondation : **Débordement de cours d'eau**      Nature du repère : **Marque gravée**

**GÉNÉRAL**

Code : GTL\_R\_6655      Date de mise à jour : 24/04/2018  
 Auteur : SPC GTL

**MARQUE**

Maximum de l'inondation : Oui  
 Visibilité : Oui      État du repère : Moyen  
 Pérennité : Moyenne      Repère calculé : Non  
 PHEC : Non



**SOURCE DE REPÉRAGE : RECENSEMENT SPC\_GTL - 07/05/2025**

Type de repérage : Autre  
 Organisme(s) : SPC Garonne - Tarn - Lot

**NIVELLEMENT D'ORIGINE**

Méthode : Non renseigné  
 Organisme : Inconnu  
 Référence nivelée : Autre type de référence  
 Système altimétrique : NGF IGN 1969 (système normal)


Commune : **MONTAYRAL** | Rivière : **Le Lot**

**moulin de Garrigues**

**3** Repère(s) sur le site

**GÉNÉRAL**

Unité de gestion : Garonne-Tarn-Lot  
 Code : GTL\_S\_3169      Date de mise à jour : 24/03/2017  
 Auteur : SPC GTL



**GÉOLOCALISATION**

Coordonnées WGS84 : X: 0.99508900 / Y: 44.48610000  
 Coordonnées RGF93 (Lambert 93) X: 540582.07 / Y: 6378361.88  
 Coordonnées RGF93 (ETRS89) : X: 0.995089 / Y: 44.4861  
 Code Hydro: O--0150      Rive de référence: Gauche


**5 février 1833**      Altitude calculée de l'eau : **67.7 m**

Nature de l'inondation : **Débordement de cours d'eau**      Nature du repère : **Plaque**

**Commentaires** : altitude de la crue sur moulin de Garrigues en rive gauche.

**GÉNÉRAL**

Code : GTL\_R\_95      Date de mise à jour : 24/04/2018  
 Auteur : SPC GTL



**MARQUE**

Maximum de l'inondation : Oui  
 Visibilité : Oui      État du repère : Bon  
 Pérennité : Longue      Repère calculé : Non  
 PHEC : Non

**SOURCE DE REPÉRAGE : RECENSEMENT SPC\_GTL - 07/05/2025**

Type de repérage : Autre  
 Organisme(s) : SPC Garonne - Tarn - Lot

**NIVELLEMENT D'ORIGINE**

Méthode : Non renseigné  
 Organisme : Inconnu  
 Référence nivelée : Marque d'inondation  
 Système altimétrique : NGF IGN 1969 (système normal)  
 Altitude de la référence (en m) : 67.700 m  
 Altitude calculée de l'eau (en m) : 67.7