
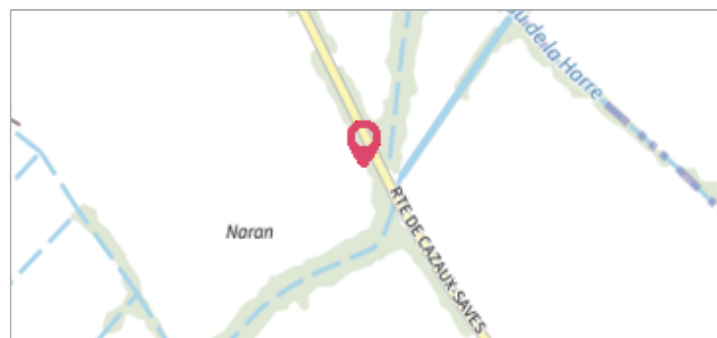


| | | |
|---|--------------------------|--------------------------|
|  | Commune : POMPIAC | Rivière : La Save |
| RD 160 (CIZI) | | |

| | | |
|--|---|-----------------------|
| Commentaires : Source CIZI Doit correspondre au repère voisin : https://www.reperesdecruces.developpement-durable.gouv.fr/site/sur-la-d-160 | 1 | Repère(s) sur le site |
|--|---|-----------------------|


GÉNÉRAL

Unité de gestion : Garonne-Tarn-Lot
Code : GTL_S_3113 **Date de mise à jour :** 20/12/2017
Auteur : SPC GTL




GÉOLOCALISATION

Coordonnées WGS84 : X: 0.98765300 / Y: 43.53680000
Coordonnées RGF93 (Lambert 93) X: 537303.1 / Y: 6272931.85
Coordonnées RGF93 (ETRS89) : X: 0.987653 / Y: 43.5368
Code Hydro: O2--0290 **Rive de référence:** Non renseigné

| | | |
|--|------------------------|---|
|  | 20 février 1971 | Altitude calculée de l'eau : non déterminé |
| Nature de l'inondation : Débordement de cours d'eau | | Nature du repère : Non renseigné |

GÉNÉRAL

Code : GTL_R_2596 **Date de mise à jour :** 12/12/2019
Auteur : SPC GTL



MARQUE

Maximum de l'inondation : Oui
Visibilité : Non renseigné **Repère calculé :** Non
Pérennité : Non renseigné
PHEC : Non

SOURCE DE REPÉRAGE : - -

Type de repérage : Non renseigné
Organisme(s) : Inconnu

NIVELLEMENT D'ORIGINE

Méthode : Non renseigné
Organisme : Inconnu
Référence nivelée : Autre type de référence
Système altimétrique : NGF IGN 1969 (système normal)