
Commune : **ARAGNOUET**

Rivière : **La Neste**

**Pic de Bugate**

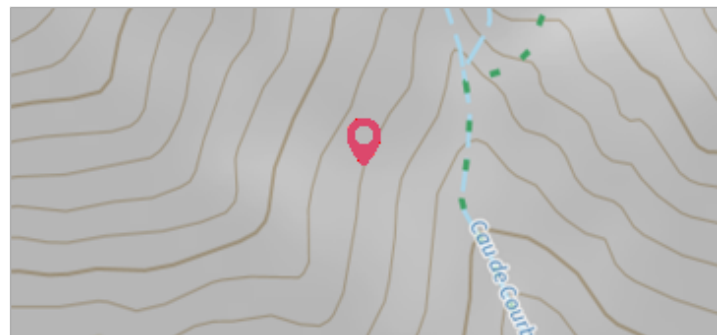
**1** Repère(s) sur le site

**GÉNÉRAL**

Unité de gestion : Garonne-Tarn-Lot

Code : GTL\_S\_307 Date de mise à jour : 10/01/2018

Auteur : SPC GTL




**GÉOLOCALISATION**

Coordonnées WGS84 : X: 0.16830600 / Y: 42.79450000


Coordonnées RGF93 (Lambert 93) X: 468124.85 / Y: 6192489.8

Coordonnées RGF93 (ETRS89) : X: 0.168306 / Y: 42.7945

Code Hydro: 001-0400 Rive de référence: Gauche



Ravinements sur le versant sud du Pic


**5 juillet 2001**

Altitude calculée de l'eau : **non déterminé**

Nature de l'inondation : **Débordement de cours d'eau**


Nature du repère : **Photographie**

**Commentaires :** Au dessus de la Neste de Badet - ravinements sur le versant sud du Pic - vus de la route de Piau Engaly. Manifestation de phénomènes torrentiels.

**GÉNÉRAL**

Code : GTL\_R\_5029 Date de mise à jour : 16/04/2018

Auteur : SPC GTL



Ravinements sur le versant sud du Pic

**MARQUE**

Maximum de l'inondation : Oui

Visibilité : Non État du repère : Disparu

Pérennité : Aucune Repère calculé : Non

PHEC : Non renseigné

**SOURCE DE REPÉRAGE : LA CRUE DE LA NESTE DU 5 JUILLET 2001. RAPPORT TECHNIQUE ET PHOTOGRAPHIQUE. -**

Type de repérage : Campagne de terrain post-inondation

Organisme : DIREN Midi-Pyrénées

**NIVELLEMENT D'ORIGINE**

Méthode : Non renseigné

Organisme : Inconnu

Référence nivelée : Autre type de référence

Système altimétrique : NGF IGN 1969 (système normal)