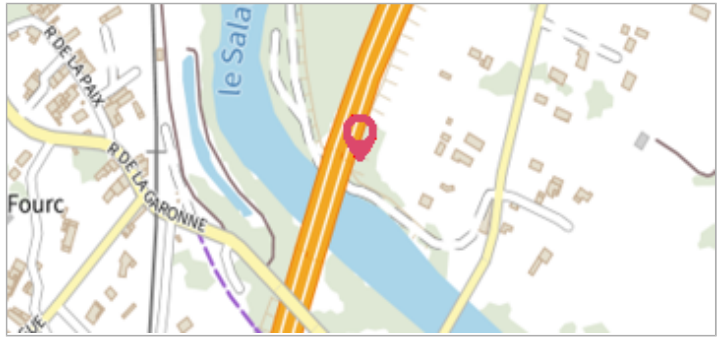
	Commune : <b>ROQUEFORT-SUR-GARONNE</b>	Rivière : <b>Le Salat</b>
		<b>1</b> Repère(s) sur le site

**GÉNÉRAL**

---


**Unité de gestion :** Garonne-Tarn-Lot  
**Code :** GTL\_S\_2982      **Date de mise à jour :** 20/09/2017  
**Auteur :** SPC GTL



**GÉOLOCALISATION**

---

**Coordonnées WGS84 :** X: 0.96750100 / Y: 43.15930000  
**Coordonnées RGF93 (Lambert 93)** X: 534594.17 / Y: 6231024.29  
**Coordonnées RGF93 (ETRS89)** : X: 0.967501 / Y: 43.1593  
**Code Hydro:** 00--0250      **Rive de référence:** Non renseigné



	<b>19 Mai 1977</b>	Altitude calculée de l'eau : <b>264.7 m</b>
Nature de l'inondation : <b>Débordement de cours d'eau</b>		Nature du repère : <b>Non renseigné</b>

**Commentaires :** Relevé des niveaux de crue - archives DDE 31.

**GÉNÉRAL**

---

**Code :** GTL\_R\_3075      **Date de mise à jour :** 23/04/2020  
**Auteur :** SPC GTL



**MARQUE**

---

**Maximum de l'inondation :** Oui  
**Visibilité :** Non renseigné      **Repère calculé :** Non  
**Pérennité :** Non renseigné  
**PHEC :** Non

**SOURCE DE REPÉRAGE : - -**

---

**Type de repérage :** Non renseigné  
**Organisme(s) :** Inconnu

**NIVELLEMENT D'ORIGINE**

---

**Méthode :** Non renseigné  
**Organisme :** Inconnu  
**Référence nivelée :** Marque d'inondation  
**Système altimétrique :** NGF IGN 1969 (système normal)  
**Altitude de la référence (en m) :** 264.700 m  
**Altitude calculée de l'eau (en m) :** 264.7