

Commune : **VALENCE**Rivière : **La Garonne****Arnaoudo- 2 km en amont d'Espalais****4**

Repère(s) sur le site


**GÉNÉRAL****Unité de gestion :** Garonne-Tarn-Lot**Code :** GTL\_S\_2939**Date de mise à jour :** 22/01/2018**Auteur :** SPC GTL

Photo du recensement d'origine. auteur photo : Risque et Territoire

**GÉOLOCALISATION****Coordonnées WGS84 :** X: 0.92740500 / Y: 44.07300000**Coordonnées RGF93 (Lambert 93) :** X: 533997.01 / Y: 6332622.9**Coordonnées RGF93 (ETRS89) :** X: 0.927405 / Y: 44.073**Code Hydro:** O---0000**Rive de référence:** Droite**Juin 1875**Altitude calculée de l'eau : **non déterminé**Nature de l'inondation : **Débordement de cours d'eau**Nature du repère : **Non renseigné****Commentaires :** Vue sur une maison qui porte des repères des crues de juin 1875, mars 1930 et 1827 (flèches noires). Quant à la crue de février 2003, elle a atteint le bas du portail selon l'occupant de la maison (flèche blanche).**GÉNÉRAL****Code :** GTL\_R\_267**Date de mise à jour :****Auteur :** SPC GTL

28/04/2020

**MARQUE****Maximum de l'inondation :** Oui**Visibilité :** Non renseigné**Repère calculé :** Non**Pérennité :** Non renseigné**PHEC :** Non renseigné**SOURCE DE REPÉRAGE : - -****Type de repérage :** Non renseigné**Organisme :** Inconnu**NIVELLEMENT D'ORIGINE****Méthode :** Non renseigné**Organisme :** Inconnu**Référence nivelée :** Autre type de référence**Système altimétrique :** NGF IGN 1969 (système normal)

Commune : **VALENCE**Rivière : **La Garonne****Arnaoudo- 2 km en amont d'Espalais****4**

Repère(s) sur le site

**GÉNÉRAL****Unité de gestion :** Garonne-Tarn-Lot**Code :** GTL\_S\_2939**Date de mise à jour :** 22/01/2018**Auteur :** SPC GTL

Photo du recensement d'origine. auteur photo : Risque et Territoire

**GÉOLOCALISATION****Coordonnées WGS84 :** X: 0.92740500 / Y: 44.07300000**Coordonnées RGF93 (Lambert 93) :** X: 533997.01 / Y: 6332622.9**Coordonnées RGF93 (ETRS89) :** X: 0.927405 / Y: 44.073**Code Hydro:** O---0000**Rive de référence:** Droite**1927**Altitude calculée de l'eau : **non déterminé**Nature de l'inondation : **Débordement de cours d'eau**Nature du repère : **Non renseigné**

**Commentaires :** Vue sur une maison qui porte des repères des crues de juin 1875, mars 1930 et 1827 (flèches noires). Quant à la crue de février 2003, elle a atteint le bas du portail selon l'occupant de la maison (flèche blanche).

**GÉNÉRAL****Code :** WEB\_R\_201801222621**Date de mise à jour :****Auteur :** SPC GTL

28/04/2020

**MARQUE****Maximum de l'inondation :** Oui**Visibilité :** Oui**État du repère :** Mauvais**Pérennité :** Moyenne**Repère calculé :** Non**PHEC :** Non

Photo du recensement d'origine. auteur photo : Risque et Territoire

**NIVELLEMENT D'ORIGINE****Méthode :** Non renseigné**Référence nivelée :** Autre type de référence**Système altimétrique :** NGF IGN 1969 (système normal)**Différence entre le niveau d'eau et la référence (en m) :** 1.400 m

Commune : **VALENCE**Rivière : **La Garonne****Arnaoudo- 2 km en amont d'Espalais****4**

Repère(s) sur le site

**GÉNÉRAL****Unité de gestion :** Garonne-Tarn-Lot**Code :** GTL\_S\_2939**Date de mise à jour :** 22/01/2018**Auteur :** SPC GTL

Photo du recensement d'origine. auteur photo : Risque et Territoire

**GÉOLOCALISATION****Coordonnées WGS84 :** X: 0.92740500 / Y: 44.07300000**Coordonnées RGF93 (Lambert 93) :** X: 533997.01 / Y: 6332622.9**Coordonnées RGF93 (ETRS89) :** X: 0.927405 / Y: 44.073**Code Hydro:** O---0000**Rive de référence:** Droite**Mars 1930**Nature de l'inondation : **Débordement de cours d'eau**Altitude calculée de l'eau : **non déterminé**Nature du repère : **Non renseigné**

**Commentaires :** Vue sur une maison qui porte des repères des crues de juin 1875, mars 1930 et 1827 (flèches noires). Quant à la crue de février 2003, elle a atteint le bas du portail selon l'occupant de la maison (flèche blanche).

**GÉNÉRAL****Code :** GTL\_R\_1365**Date de mise à jour :****Auteur :** SPC GTL

28/04/2020




Photo du recensement d'origine. auteur photo : Risque et Territoire

**MARQUE****Maximum de l'inondation :** Oui**Visibilité :** Non renseigné**Repère calculé :** Non**Pérennité :** Non renseigné**PHEC :** Non renseigné**SOURCE DE REPÉRAGE : - -****Type de repérage :** Non renseigné**Organisme :** Inconnu**NIVELLEMENT D'ORIGINE****Méthode :** Non renseigné**Organisme :** Inconnu**Référence nivelée :** Autre type de référence**Système altimétrique :** NGF IGN 1969 (système normal)

Commune : **VALENCE**Rivière : **La Garonne****Arnaoudo- 2 km en amont d'Espalais****4**

Repère(s) sur le site


**GÉNÉRAL****Unité de gestion :** Garonne-Tarn-Lot**Code :** GTL\_S\_2939**Date de mise à jour :** 22/01/2018**Auteur :** SPC GTL

Photo du recensement d'origine. auteur photo : Risque et Territoire

**GÉOLOCALISATION****Coordonnées WGS84 :** X: 0.92740500 / Y: 44.07300000**Coordonnées RGF93 (Lambert 93) :** X: 533997.01 / Y: 6332622.9**Coordonnées RGF93 (ETRS89) :** X: 0.927405 / Y: 44.073**Code Hydro:** O---0000**Rive de référence:** Droite**5 Février 2003**Altitude calculée de l'eau : **non déterminé**Nature de l'inondation : **Débordement de cours d'eau**Nature du repère : **Non renseigné**

**Commentaires :** Vue sur une maison qui porte des repères des crues de juin 1875, mars 1930 et 1827 (flèches noires). Quant à la crue de février 2003, elle a atteint le bas du portail selon l'occupant de la maison (flèche blanche).

**GÉNÉRAL****Code :** GTL\_R\_5329**Date de mise à jour :****Auteur :** SPC GTL

28/04/2020


**MARQUE****Maximum de l'inondation :** Oui**Visibilité :** Non renseigné**Repère calculé :** Non**Pérennité :** Non renseigné**PHEC :** Non renseigné**SOURCE DE REPÉRAGE : - -****Type de repérage :** Non renseigné**Organisme :** Inconnu**NIVELLEMENT D'ORIGINE****Méthode :** Non renseigné**Organisme :** Inconnu**Référence nivelée :** Autre type de référence**Système altimétrique :** NGF IGN 1969 (système normal)

Photo du recensement d'origine. auteur photo : Risque et Territoire