

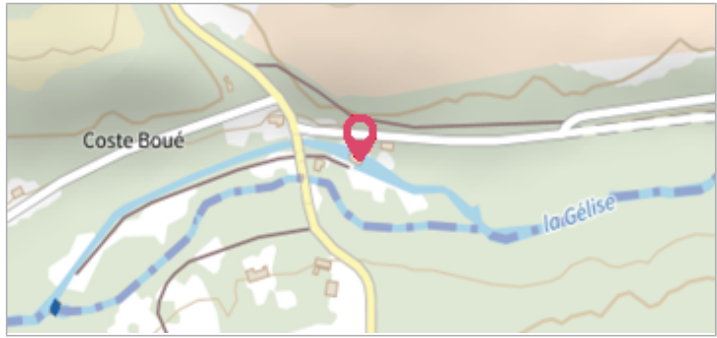
Commune : **SAINT-PE-SAINT-SIMON** | Rivière : **La Gélise**

moulin à Bournic

2 Repère(s) sur le site

GÉNÉRAL

Unité de gestion : Garonne-Tarn-Lot
 Code : GTL_S_275 Date de mise à jour : 06/10/2017
 Auteur : SPC GTL



GÉOLOCALISATION

Coordonnées WGS84 : X: 0.08997950 / Y: 43.98580000
 Coordonnées RGF93 (Lambert 93) X: 466593.03 / Y: 6325056.72
 Coordonnées RGF93 (ETRS89) : X: 0.0899795 / Y: 43.9858
 Code Hydro: O6--0330 Rive de référence: Gauche

24 Janvier 2009 Altitude calculée de l'eau : **non déterminé**

Nature de l'inondation : **Débordement de cours d'eau** Nature du repère : **Photographie**

Commentaires : commentaires photo : La trace est à 0.02m au dessus de la première marche.,Au niveau des marches d'escalier- la crue a laissé une trace nette- mieux visible sur le zoom

GÉNÉRAL

Code : GTL_R_6319 Date de mise à jour : 24/04/2018
 Auteur : SPC GTL



Photo du recensement d'origine. auteur photo : Klaus MARONNA

MARQUE

Maximum de l'inondation : Oui
 Visibilité : Non renseigné Repère calculé : Non
 Pérennité : Non renseigné
 PHEC : Non renseigné

SOURCE DE REPÉRAGE : RECENSEMENT SPC_GTL - 07/05/2025

Type de repérage : Autre
 Organisme(s) : SPC Garonne - Tarn - Lot

NIVELLEMENT D'ORIGINE

Méthode : Non renseigné
 Organisme : Inconnu
 Référence nivelée : Autre type de référence
 Système altimétrique : NGF IGN 1969 (système normal)

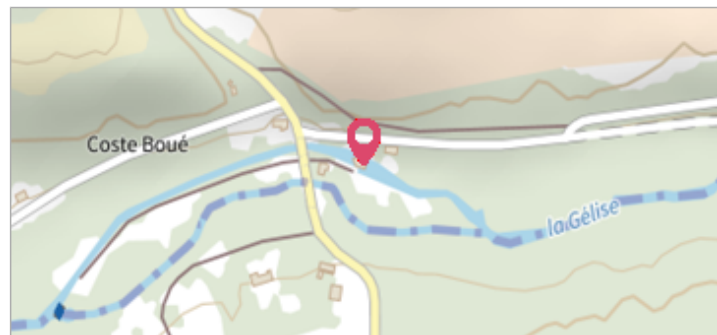
Commune : **SAINT-PE-SAINTE-SIMON** | Rivière : **La Gélise**

moulin à Bournic

2 Repère(s) sur le site

GÉNÉRAL

Unité de gestion : Garonne-Tarn-Lot
 Code : GTL_S_275 Date de mise à jour : 06/10/2017
 Auteur : SPC GTL



GÉOLOCALISATION

Coordonnées WGS84 : X: 0.08997950 / Y: 43.98580000
 Coordonnées RGF93 (Lambert 93) X: 466593.03 / Y: 6325056.72
 Coordonnées RGF93 (ETRS89) : X: 0.0899795 / Y: 43.9858
 Code Hydro: O6--0330 Rive de référence: Gauche

3 Février 1952 Altitude calculée de l'eau : **non déterminé**

Nature de l'inondation : **Débordement de cours d'eau** Nature du repère : **Plaque**

Commentaires : commentaires photo : Zoom sur le repère, Le repère est placé à l'intérieur du moulin.

GÉNÉRAL

Code : GTL_R_6320 Date de mise à jour : 24/04/2018
 Auteur : SPC GTL




Photo du recensement d'origine. auteur photo : Klaus MARONNA

MARQUE

Maximum de l'inondation : Oui
 Visibilité : Oui État du repère : Bon
 Pérennité : Longue Repère calculé : Non
 PHEC : Non renseigné

SOURCE DE REPÉRAGE : RECENSEMENT SPC_GTL - 07/05/2025

Type de repérage : Autre
 Organisme(s) : SPC Garonne - Tarn - Lot

NIVELLEMENT D'ORIGINE

Méthode : Non renseigné
 Organisme : Inconnu
 Référence nivelée : Autre type de référence
 Système altimétrique : NGF IGN 1969 (système normal)