

Commune : **JUSIX** | Rivière : **La Garonne**

Naussans

3 Repère(s) sur le site

GÉNÉRAL

Unité de gestion : Garonne-Tarn-Lot
 Code : GTL_S_272 Date de mise à jour : 31/01/2018
 Auteur : SPC GTL

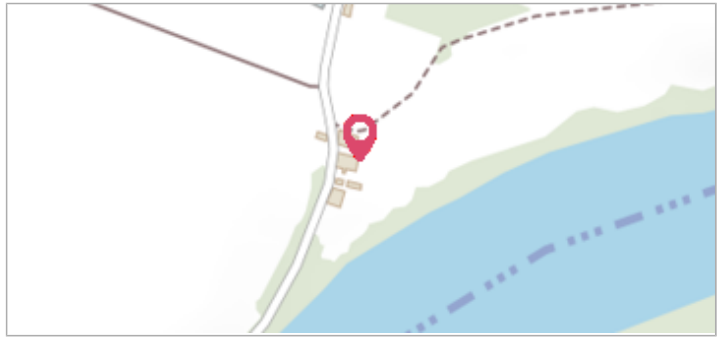


Photo du recensement d'origine. auteur photo : Risque et Territoire

GÉOLOCALISATION

Coordonnées WGS84 : X: 0.06024217 / Y: 44.54086600
 Coordonnées RGF93 (Lambert 93) X: 466504.24 / Y: 6386768.53
 Coordonnées RGF93 (ETRS89) : X: 0.0602422 / Y: 44.540866
 Code Hydro: O---0000 Rive de référence: Droite

29 avril 1897 Altitude calculée de l'eau : **non déterminé**

Nature de l'inondation : **Débordement de cours d'eau** Nature du repère : **Marque gravée**

Commentaires : Source : Nivellement de la Garonne entre les ponts de La Réole et de Couthures - Service du Nivellement Général de la France - Mars 1968. Présence de repères pour les crues de 1897, 1930 et 1997.

GÉNÉRAL

Code : WEB_R_201801314646 Date de mise à jour : 12/12/2019
 Auteur : SPC GTL



Photo du recensement d'origine. auteur photo : Risque et Territoire

MARQUE

Maximum de l'inondation : Oui
 Visibilité : Oui État du repère : Mauvais
 Pérennité : Moyenne Repère calculé : Non
 PHEC : Non renseigné

NIVELLEMENT D'ORIGINE

Méthode : Non renseigné
 Référence nivelée : Marque d'inondation
 Système altimétrique : NGF IGN 1969 (système normal)
 Différence entre le niveau d'eau et la référence (en m) : 1.350 m

Commune : **JUSIX** | Rivière : **La Garonne**

Naussans

3 Repère(s) sur le site

GÉNÉRAL

Unité de gestion : Garonne-Tarn-Lot
Code : GTL_S_272 **Date de mise à jour :** 31/01/2018
Auteur : SPC GTL

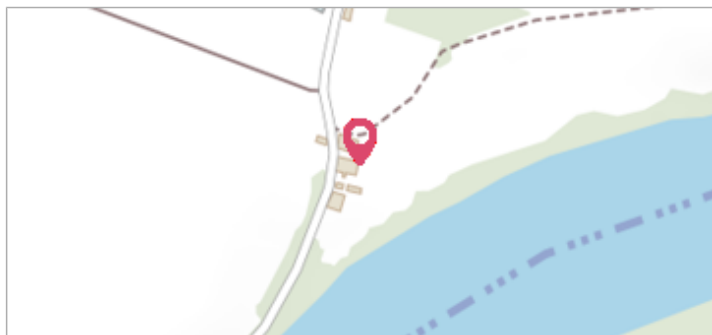


Photo du recensement d'origine. auteur photo : Risque et Territoire

GÉOLOCALISATION

Coordonnées WGS84 : X: 0.06024217 / Y: 44.54086600
Coordonnées RGF93 (Lambert 93) : X: 466504.24 / Y: 6386768.53
Coordonnées RGF93 (ETRS89) : X: 0.0602422 / Y: 44.540866
Code Hydro: O---0000 **Rive de référence:** Droite

5 mars 1930 Altitude calculée de l'eau : **20.6 m**

Nature de l'inondation : **Débordement de cours d'eau** Nature du repère : **Plaque**

Commentaires : Source : Nivellement de la Garonne entre les ponts de La Réole et de Couthures - Service du Nivellement Général de la France - Mars 1968. Présence de repères pour les crues de 1897, 1930 et 1997.

GÉNÉRAL

Code : GTL_R_1853 **Date de mise à jour :** 21/10/2019
Auteur : SPC GTL

MARQUE

Maximum de l'inondation : Oui
Visibilité : Oui **État du repère :** Mauvais
Pérennité : Aucune **Repère calculé :** Non
PHEC : Non renseigné

SOURCE DE REPÉRAGE : - -

Type de repérage : Non renseigné
Organisme(s) : Inconnu

NIVELLEMENT D'ORIGINE

Méthode : Non renseigné
Organisme : Inconnu
Référence nivelée : Marque d'inondation
Système altimétrique : NGF IGN 1969 (système normal)
Altitude de la référence (en m) : 20.600 m
Altitude calculée de l'eau (en m) : 20.6



Photo du recensement d'origine. auteur photo : Risque et Territoire

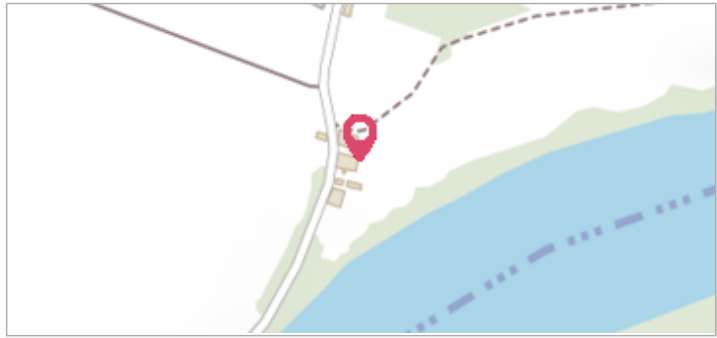
Commune : **JUSIX** | Rivière : **La Garonne**

Naussans

3 Repère(s) sur le site

GÉNÉRAL

Unité de gestion : Garonne-Tarn-Lot
Code : GTL_S_272 **Date de mise à jour :** 31/01/2018
Auteur : SPC GTL



GÉOLOCALISATION

Coordonnées WGS84 : X: 0.06024217 / Y: 44.54086600
Coordonnées RGF93 (Lambert 93) : X: 466504.24 / Y: 6386768.53
Coordonnées RGF93 (ETRS89) : X: 0.0602422 / Y: 44.540866
Code Hydro: O--0000 **Rive de référence:** Droite

6 Avril 1997 Altitude calculée de l'eau : **non déterminé**

Nature de l'inondation : **Débordement de cours d'eau** Nature du repère : **Marque gravée**

Commentaires : Source : Nivellement de la Garonne entre les ponts de La Réole et de Couthures - Service du Nivellement Général de la France - Mars 1968. Présence de repères pour les crues de 1897, 1930 et 1997.

GÉNÉRAL

Code : GTL_R_4542 **Date de mise à jour :** 12/12/2019
Auteur : SPC GTL



MARQUE

Maximum de l'inondation : Oui
Visibilité : Oui **État du repère :** Mauvais
Pérennité : Aucune **Repère calculé :** Non
PHEC : Non renseigné

SOURCE DE REPÉRAGE : - -

Type de repérage : Non renseigné
Organisme(s) : Inconnu

NIVELLEMENT D'ORIGINE

Méthode : Non renseigné
Organisme : Inconnu
Référence nivelée : Autre type de référence
Système altimétrique : NGF IGN 1969 (système normal)
Différence entre le niveau d'eau et la référence (en m) : 1.650 m