
Commune : **LAMAGISTERE**

Rivière : **La Barguelonne**

Maison Bézat au Rességayré, cizi

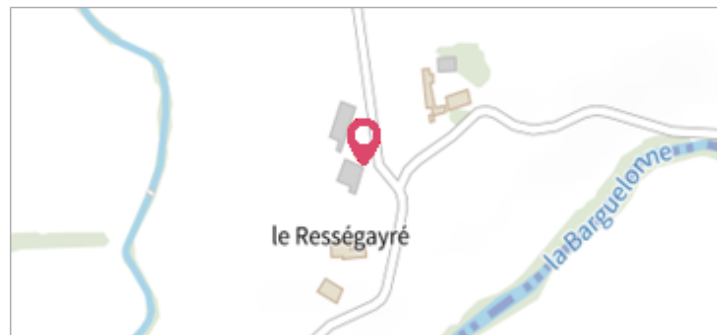
1 Repère(s) sur le site

GÉNÉRAL

Unité de gestion : Garonne-Tarn-Lot

Code : GTL_S_2661 Date de mise à jour : 09/11/2017

Auteur : SPC GTL




GÉOLOCALISATION

Coordonnées WGS84 : X: 0.85214400 / Y: 44.12740000

Coordonnées RGF93 (Lambert 93) X: 528134.88 / Y: 6338825.93

Coordonnées RGF93 (ETRS89) : X: 0.852144 / Y: 44.1274

Code Hydro: O61-0400 Rive de référence: Non renseigné


24 Juin 1875

Altitude calculée de l'eau : **non déterminé**

Nature de l'inondation : **Débordement de cours d'eau**


Nature du repère : **Non renseigné**

Commentaires : Maison Bézat au Rességayré

GÉNÉRAL

Code : GTL_R_763 Date de mise à jour : 28/04/2020

Auteur : SPC GTL



MARQUE

Maximum de l'inondation : Oui

Visibilité : Non Repère calculé : Non

Pérennité : Non renseigné

PHEC : Oui

SOURCE DE REPÉRAGE : CARTOGRAPHIE INFORMATIVE DES ZONES INONDABLES EN MIDI-PYRÉNÉES (CIZI) - 01/06/1999

NIVELLEMENT D'ORIGINE

Méthode : Non renseigné

Organisme : Inconnu

Référence nivelée : Autre type de référence

Système altimétrique : NGF IGN 1969 (système normal)

Différence entre le niveau d'eau et la référence (en m) : 1.820 m