



Commune : **GIMONT**

Rivière : **La Gimone**

## Bâtiment en rive gauche en aval immédiat du pont de la N 124.

**3** Repère(s) sur le site

### GÉNÉRAL

Unité de gestion : Garonne-Tarn-Lot

Code : GTL\_S\_2648

Date de mise à jour : 16/11/2017

Auteur : SPC GTL

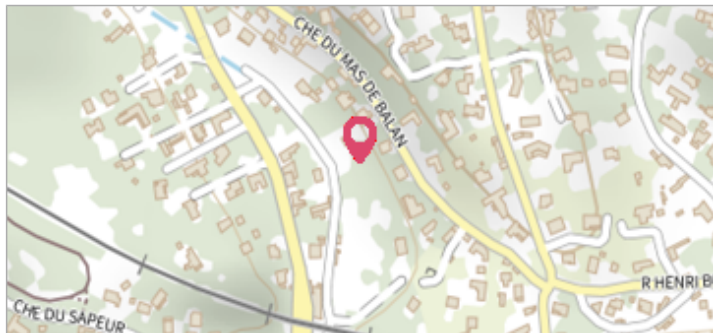


Photo du recensement d'origine. auteur photo : Klaus MARONNA

### GÉOLOCALISATION

Coordonnées WGS84 : X: 0.86979700 / Y: 43.62990000

Coordonnées RGF93 (Lambert 93) X: 528055.88 / Y: 6283525.31

Coordonnées RGF93 (ETRS89) : X: 0.869797 / Y: 43.6299

Code Hydro: O2--0330 Rive de référence: Gauche

### 7 Mai 1900



Nature de l'inondation : **Débordement de cours d'eau**

Altitude calculée de l'eau : **145.9405 m**

Nature du repère : **Marque gravée**

Commentaires : Bâtiment, face rivière

### GÉNÉRAL

Code : IGN\_R\_T'.E.R3-20-2\_1

Date de mise à jour : 17/04/2018

Auteur : IGN

### MARQUE

Maximum de l'inondation : Oui

Visibilité : Non renseigné

État du repère : Non renseigné

Pérennité : Non renseigné

Repère calculé : Non renseigné

PHEC : Non renseigné

**SOURCE DE REPÉRAGE : RECENSEMENT DE REPÈRES DE CRUES ISSUS DE LA BASE DE DONNÉES GÉODÉSIQUE DE L'IGN - 27/02/2017**

Type de repérage : Source bibliographique

Organisme(s) : IGN

### NIVELLEMENT INITIAL - 01/01/1984

Méthode : Non renseigné

Organisme : IGN

Commentaires sur le nivellement : A l'extrémité aval

Référence nivelée : Marque d'inondation

Système altimétrique : NGF IGN 1969 (système normal)

Altitude de la référence (en m) : 145.941 m

Altitude calculée de l'eau (en m) : 145.9405

Commune : **GIMONT**Rivière : **La Gimone****Bâtiment en rive gauche en aval immédiat du pont de la N 124.****3** Repère(s) sur le site**GÉNÉRAL**

Unité de gestion : Garonne-Tarn-Lot

Code : GTL\_S\_2648

Date de mise à jour : 16/11/2017

Auteur : SPC GTL

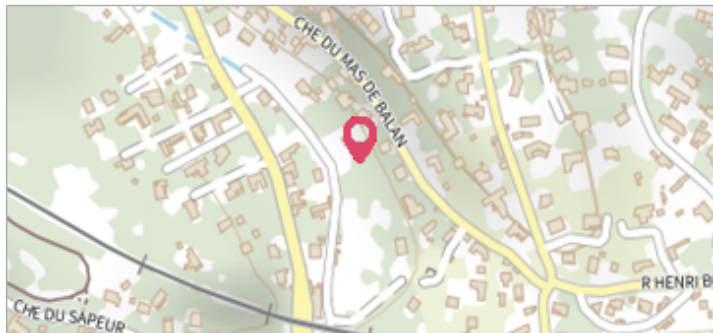


Photo du recensement d'origine. auteur photo : Klaus MARONNA

**GÉOLOCALISATION**

Coordonnées WGS84 : X: 0.86979700 / Y: 43.62990000

Coordonnées RGF93 (Lambert 93) X: 528055.88 / Y: 6283525.31

Coordonnées RGF93 (ETRS89) : X: 0.869797 / Y: 43.6299

Code Hydro: O2--0330

Rive de référence: Gauche

**23 Juin 1875**Nature de l'inondation : **Débordement de cours d'eau**Altitude calculée de l'eau : **146.3461 m**Nature du repère : **Marque gravée**

Commentaires : Moulin de Gimont, mur pignon, face amont

**GÉNÉRAL**

Code : IGN\_R\_T'.E.R3-21-I\_1

Date de mise à jour : 17/04/2018

Auteur : IGN

**MARQUE**

Maximum de l'inondation : Oui

Visibilité : Non renseigné

État du repère : Bon

Pérennité : Non renseigné

Repère calculé : Non renseigné

PHEC : Non renseigné



Vue du repère

**SOURCE DE REPÉRAGE : RECENSEMENT DE REPÈRES DE CRUES ISSUS DE LA BASE DE DONNÉES GÉODÉSIQUE DE L'IGN - 27/02/2017**

Type de repérage : Source bibliographique

Organisme(s) : IGN

**NIVELLEMENT INITIAL - 01/01/1984**

Méthode : Non renseigné

Organisme : IGN

Commentaires sur le nivellement : A l'extrémité coté rivière

Référence nivelée : Marque d'inondation

Système altimétrique : NGF IGN 1969 (système normal)

Altitude de la référence (en m) : 146.346 m

Altitude calculée de l'eau (en m) : 146.3461

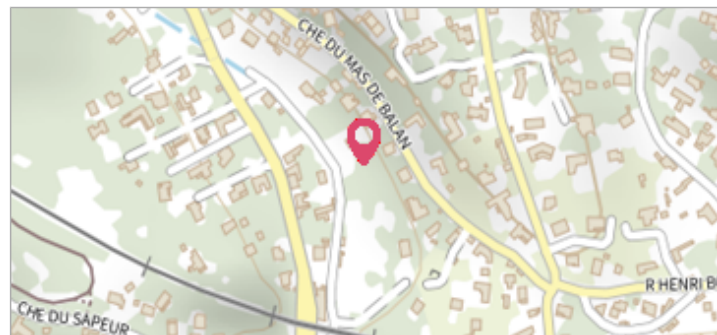
Commune : **GIMONT** | Rivière : **La Gimone**

**Bâtiment en rive gauche en aval immédiat du pont de la N 124.**

**3** Repère(s) sur le site

**GÉNÉRAL**

Unité de gestion : Garonne-Tarn-Lot  
 Code : GTL\_S\_2648      Date de mise à jour : 16/11/2017  
 Auteur : SPC GTL



**GÉOLOCALISATION**

Coordonnées WGS84 : X: 0.86979700 / Y: 43.62990000  
 Coordonnées RGF93 (Lambert 93) X: 528055.88 / Y: 6283525.31  
 Coordonnées RGF93 (ETRS89) : X: 0.869797 / Y: 43.6299  
 Code Hydro: O2--0330      Rive de référence: Gauche

**7 mai 1900**      Altitude calculée de l'eau : **145.9 m**

Nature de l'inondation : **Débordement de cours d'eau**      Nature du repère : **Marque gravée**

**Commentaires** : Source: profil en long de 1938. Hauteur de la crue à 0 - 82 m du sol.

**GÉNÉRAL**

Code : GTL\_R\_1020      Date de mise à jour : 17/04/2018  
 Auteur : SPC GTL



**MARQUE**

Maximum de l'inondation : Oui  
 Visibilité : Oui      Repère calculé : Non  
 Pérennité : Non renseigné  
 PHEC : Non renseigné

**SOURCE DE REPÉRAGE : ALBUM REPÈRES DE CRUES DES AFFLUENTS DE RIVE GAUCHE DE LA GARONNE ENTRE LA SAVE ET LA BAÏSE (K MARONNA) -**

Type de repérage : Campagne de terrain post-inondation  
 Organisme(s) : Bureau d'études

**NIVELLEMENT D'ORIGINE**

Méthode : Non renseigné  
 Organisme : Inconnu  
 Référence nivelée : Marque d'inondation  
 Système altimétrique : NGF IGN 1969 (système normal)  
 Altitude de la référence (en m) : 145.900 m  
 Altitude calculée de l'eau (en m) : 145.9