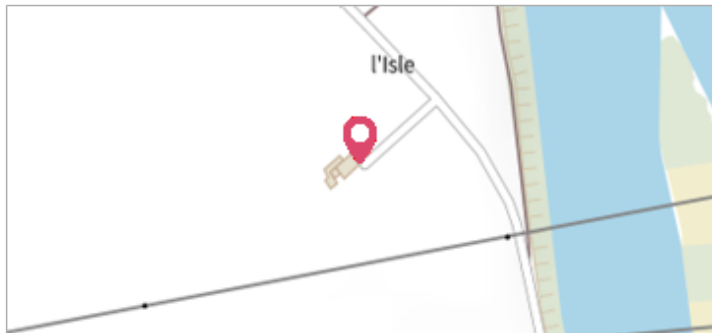



Commune : **DONZAC**Rivière : **La Garonne****L'Isle, CIZI****2** Repère(s) sur le site**GÉNÉRAL****Unité de gestion :** Garonne-Tarn-Lot**Code :** GTL_S_2611**Date de mise à jour :** 22/01/2018**Auteur :** SPC GTL**GÉOLOCALISATION****Coordonnées WGS84 :** X: 0.83332000 / Y: 44.10510000**Coordonnées RGF93 (Lambert 93) :** X: 526561.04 / Y: 6336390.37**Coordonnées RGF93 (ETRS89) :** X: 0.83332 / Y: 44.1051**Code Hydro:** O---0000**Rive de référence:** Non renseigné**1952**Nature de l'inondation : **Débordement de cours d'eau**Altitude calculée de l'eau : **non déterminé**Nature du repère : **Non renseigné****Commentaires :** Source: Cartographie des zones inondables de Midi-Pyrénées: bassins Garonne amont - Garonne aval - Girou et Hers-Mort - DIREN Midi-Pyrénées -Août 2000.**GÉNÉRAL****Code :** GTL_R_1972**Date de mise à jour :****Auteur :** SPC GTL

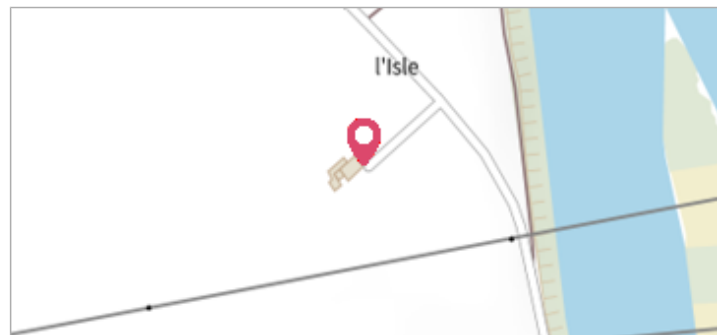
28/04/2020

MARQUE**Maximum de l'inondation :** Oui**Visibilité :** Non**État du repère :** Disparu**Pérennité :** Non renseigné**Repère calculé :** Non**PHEC :** Non**SOURCE DE REPÉRAGE : - -****Type de repérage :** Non renseigné**Organisme(s) :** Inconnu**NIVELLEMENT D'ORIGINE****Méthode :** Non renseigné**Organisme :** Inconnu**Référence nivelée :** Autre type de référence**Système altimétrique :** NGF IGN 1969 (système normal)**Différence entre le niveau d'eau et la référence (en m) :** 1.400 m

	Commune : DONZAC	Rivière : La Garonne
L'Isle, CIZI		2 Repère(s) sur le site


GÉNÉRAL

Unité de gestion : Garonne-Tarn-Lot
Code : GTL_S_2611 **Date de mise à jour :** 22/01/2018
Auteur : SPC GTL



GÉOLOCALISATION

Coordonnées WGS84 : X: 0.83332000 / Y: 44.10510000
Coordonnées RGF93 (Lambert 93) : X: 526561.04 / Y: 6336390.37
Coordonnées RGF93 (ETRS89) : X: 0.83332 / Y: 44.1051
Code Hydro: O---0000 **Rive de référence:** Non renseigné

	24 juin 1875	Altitude calculée de l'eau : non déterminé
Nature de l'inondation : Débordement de cours d'eau		Nature du repère : Non renseigné

Commentaires : Propriété Canonet à l'Isle

GÉNÉRAL

Code : GTL_R_746 **Date de mise à jour :** 28/04/2020
Auteur : SPC GTL



MARQUE

Maximum de l'inondation : Oui
Visibilité : Non **Repère calculé :** Non
Pérennité : Non renseigné
PHEC : Oui

SOURCE DE REPÉRAGE : - -

Type de repérage : Non renseigné
Organisme(s) : Inconnu

NIVELLEMENT D'ORIGINE

Méthode : Non renseigné
Organisme : Inconnu
Référence nivelée : Autre type de référence
Système altimétrique : NGF IGN 1969 (système normal)
Différence entre le niveau d'eau et la référence (en m) : 2.850 m