

Commune : **JUSIX** | Rivière : **La Garonne**

**Au bourg**

**4** Repère(s) sur le site

**GÉNÉRAL**

Unité de gestion : Garonne-Tarn-Lot  
 Code : GTL\_S\_258      Date de mise à jour : 31/01/2018  
 Auteur : SPC GTL



**GÉOLOCALISATION**

Coordonnées WGS84 : X: 0.05043169 / Y: 44.53983100  
 Coordonnées RGF93 (Lambert 93) X: 465721.1 / Y: 6386682.69  
 Coordonnées RGF93 (ETRS89) : X: 0.0504317 / Y: 44.539831  
 Code Hydro: O--0000      Rive de référence: Droite

**1930**      Altitude calculée de l'eau : **19.61 m**

Nature de l'inondation : **Débordement de cours d'eau**      Nature du repère : **Plaque**

**Commentaires** : Source : Répertoire des repères de la crue de 1930 - DDE du Lot et Garonne. Présence de repères pour les crues de 1875, 1930, 1952 et 1959.

**GÉNÉRAL**

Code : GTL\_R\_1343      Date de mise à jour : 21/10/2019  
 Auteur : SPC GTL



Photo du recensement d'origine. auteur photo : Risque et Territoire

**MARQUE**

Maximum de l'inondation : Oui  
 Visibilité : Oui      État du repère : Mauvais  
 Pérennité : Aucune      Repère calculé : Non  
 PHEC : Non renseigné

**SOURCE DE REPÉRAGE : - -**

Type de repérage : Non renseigné  
 Organisme : Inconnu

**NIVELLEMENT D'ORIGINE**

Méthode : Non renseigné  
 Organisme : Inconnu  
 Référence nivelée : Marque d'inondation  
 Système altimétrique : NGF IGN 1969 (système normal)  
 Altitude de la référence (en m) : 19.610 m  
 Altitude calculée de l'eau (en m) : 19.61

Commune : **JUSIX** | Rivière : **La Garonne**

**Au bourg**

**4** Repère(s) sur le site

**GÉNÉRAL**

Unité de gestion : Garonne-Tarn-Lot  
 Code : GTL\_S\_258      Date de mise à jour : 31/01/2018  
 Auteur : SPC GTL



**GÉOLOCALISATION**

Coordonnées WGS84 : X: 0.05043169 / Y: 44.53983100  
 Coordonnées RGF93 (Lambert 93) X: 465721.1 / Y: 6386682.69  
 Coordonnées RGF93 (ETRS89) : X: 0.0504317 / Y: 44.539831  
 Code Hydro: O---0000      Rive de référence: Droite


**Février 1952**      Altitude calculée de l'eau : **19.66 m**

Nature de l'inondation : **Débordement de cours d'eau**      Nature du repère : **Non renseigné**

**Commentaires** : Source: Répertoire des repères de la crue de 1930 - DDE du Lot et Garonne. Présence de repères pour les crues de 1875 - 1930 - 1952 et 1959.

**GÉNÉRAL**

Code : GTL\_R\_2014      Date de mise à jour : 12/12/2019  
 Auteur : SPC GTL



**MARQUE**

Maximum de l'inondation : Oui  
 Visibilité : Oui      État du repère : Disparu  
 Pérennité : Aucune      Repère calculé : Non  
 PHEC : Non renseigné

**SOURCE DE REPÉRAGE : - -**

Type de repérage : Non renseigné  
 Organisme : Inconnu

**NIVELLEMENT D'ORIGINE**

Méthode : Non renseigné  
 Organisme : Inconnu  
 Référence nivelée : Marque d'inondation  
 Système altimétrique : NGF IGN 1969 (système normal)  
 Altitude de la référence (en m) : 19.660 m  
 Altitude calculée de l'eau (en m) : 19.66

Commune : **JUSIX** | Rivière : **La Garonne**

**Au bourg**

**4** Repère(s) sur le site

**GÉNÉRAL**

Unité de gestion : Garonne-Tarn-Lot  
 Code : GTL\_S\_258      Date de mise à jour : 31/01/2018  
 Auteur : SPC GTL



**GÉOLOCALISATION**

Coordonnées WGS84 : X: 0.05043169 / Y: 44.53983100  
 Coordonnées RGF93 (Lambert 93) X: 465721.1 / Y: 6386682.69  
 Coordonnées RGF93 (ETRS89) : X: 0.0504317 / Y: 44.539831  
 Code Hydro: O---0000      Rive de référence: Droite


**Décembre 1959**      Altitude calculée de l'eau : **17.66 m**

Nature de l'inondation : **Débordement de cours d'eau**      Nature du repère : **Non renseigné**

**Commentaires** : Source : Répertoire des repères de la crue de 1930 - DDE du Lot et Garonne. Présence de repères pour les crues de 1875, 1930, 1952 et 1959.

**GÉNÉRAL**

Code : GTL\_R\_2513      Date de mise à jour : 12/12/2019  
 Auteur : SPC GTL



**MARQUE**

Maximum de l'inondation : Oui  
 Visibilité : Oui      État du repère : Disparu  
 Pérennité : Non renseigné      Repère calculé : Non  
 PHEC : Non renseigné

**SOURCE DE REPÉRAGE : - -**

Type de repérage : Non renseigné  
 Organisme : Inconnu

**NIVELLEMENT D'ORIGINE**

Méthode : Non renseigné  
 Organisme : Inconnu  
 Référence nivelée : Marque d'inondation  
 Système altimétrique : NGF IGN 1969 (système normal)  
 Altitude de la référence (en m) : 17.660 m  
 Altitude calculée de l'eau (en m) : 17.66

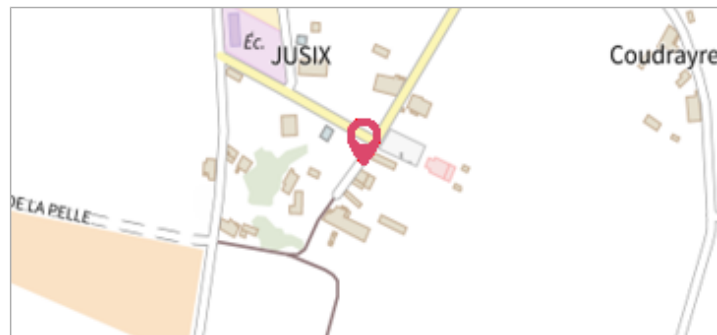
Commune : **JUSIX** | Rivière : **La Garonne**

**Au bourg**

**4** Repère(s) sur le site

**GÉNÉRAL**

Unité de gestion : Garonne-Tarn-Lot  
 Code : GTL\_S\_258      Date de mise à jour : 31/01/2018  
 Auteur : SPC GTL



**GÉOLOCALISATION**

Coordonnées WGS84 : X: 0.05043169 / Y: 44.53983100  
 Coordonnées RGF93 (Lambert 93) X: 465721.1 / Y: 6386682.69  
 Coordonnées RGF93 (ETRS89) : X: 0.0504317 / Y: 44.539831  
 Code Hydro: O---0000      Rive de référence: Droite


**1875**      Altitude calculée de l'eau : **19.54 m**

Nature de l'inondation : **Débordement de cours d'eau**      Nature du repère : **Non renseigné**

**Commentaires :** Source : Répertoire des repères de la crue de 1930 - DDE du Lot et Garonne. Présence de repères pour les crues de 1875, 1930, 1952 et 1959.

**GÉNÉRAL**

Code : WEB\_R\_201801311147      Date de mise à jour : 12/12/2019  
 Auteur : SPC GTL



**MARQUE**

Maximum de l'inondation : Oui  
 Visibilité : Oui      État du repère : Disparu  
 Pérennité : Aucune      Repère calculé : Non  
 PHEC : Non renseigné

**NIVELLEMENT D'ORIGINE**

Méthode : Non renseigné  
 Référence nivelée : Marque d'inondation  
 Système altimétrique : NGF IGN 1969 (système normal)  
 Altitude de la référence (en m) : 19.540 m  
 Altitude calculée de l'eau (en m) : 19.54