Commune : **JUSIX** | Rivière : **La Garonne**

maison de l'ancien maire

2 Repère(s) sur le site

GÉNÉRAL

Unité de gestion : Garonne-Tarn-Lot
Code : GTL_S_256 **Date de mise à jour :** 25/08/2016
Auteur : SPC GTL

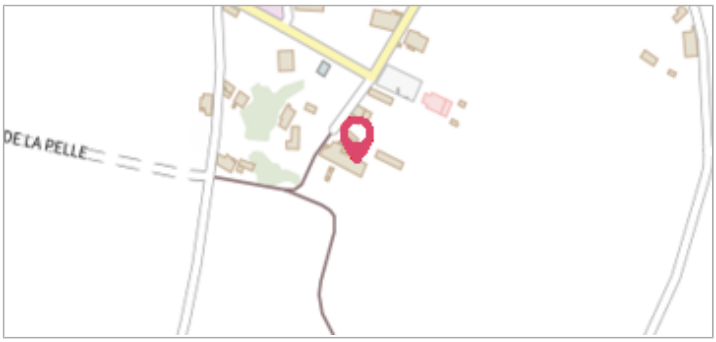

GÉOLOCALISATION

Coordonnées WGS84 : X: 0.05038400 / Y: 44.53930000
Coordonnées RGF93 (Lambert 93) X: 465715.11 / Y: 6386623.89
Coordonnées RGF93 (ETRS89) : X: 0.050384 / Y: 44.5393
Code Hydro: O---0000 **Rive de référence:** Droite

24 Juin 1875

Altitude calculée de l'eau : **non déterminé**

Nature de l'inondation : **Débordement de cours d'eau**

Nature du repère : **Marque peinture ou encre**

Commentaires : commentaires photo : Zoom,Vue d'ensemble du bâtiment qui porte un repère de la crue de 1875 et un repère sans date

GÉNÉRAL

Code : GTL_R_7344 **Date de mise à jour :** 12/12/2019
Auteur : SPC GTL



Photo du recensement d'origine. auteur photo : Klaus MARONNA

MARQUE

Maximum de l'inondation : Oui
Visibilité : Oui **État du repère :** Mauvais
Pérennité : Aucune **Repère calculé :** Non
PHEC : Non renseigné

SOURCE DE REPÉRAGE : - -

Type de repérage : Non renseigné
Organisme : Bureau d'études

NIVELLEMENT D'ORIGINE

Méthode : Non renseigné
Organisme : Inconnu
Référence nivelée : Autre type de référence
Système altimétrique : NGF IGN 1969 (système normal)
Différence entre le niveau d'eau et la référence (en m) : 3.200 m

Commune : **JUSIX** | Rivière : **La Garonne**

maison de l'ancien maire

2 Repère(s) sur le site

GÉNÉRAL

Unité de gestion : Garonne-Tarn-Lot
Code : GTL_S_256 **Date de mise à jour :** 25/08/2016
Auteur : SPC GTL

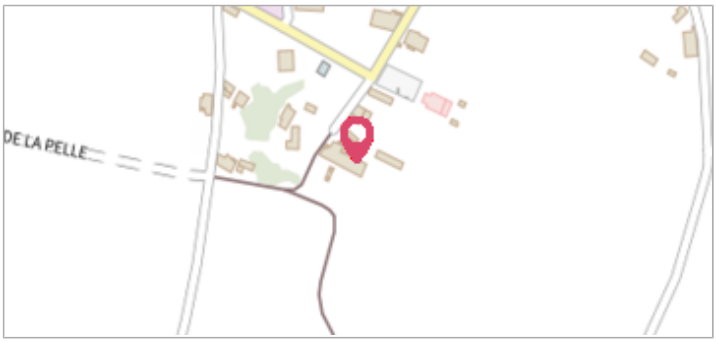

GÉOLOCALISATION

Coordonnées WGS84 : X: 0.05038400 / Y: 44.53930000
Coordonnées RGF93 (Lambert 93) X: 465715.11 / Y: 6386623.89
Coordonnées RGF93 (ETRS89) : X: 0.050384 / Y: 44.5393
Code Hydro: O---0000 **Rive de référence:** Droite

événement non identifié

Altitude calculée de l'eau : **non déterminé**

Nature de l'inondation : **Débordement de cours d'eau**

Nature du repère : **Marque peinture ou encre**

Commentaires : commentaires photo : Zoom,Vue d'ensemble du bâtiment qui porte un repère de la crue de 1875 et un repère sans date

GÉNÉRAL

Code : GTL_R_7345 **Date de mise à jour :** 12/12/2019
Auteur : SPC GTL



Photo du recensement d'origine. auteur photo : Klaus MARONNA

MARQUE

Texte : événement non identifié
Maximum de l'inondation : Oui
Visibilité : Oui **État du repère :** Mauvais
Pérennité : Aucune **Repère calculé :** Non
PHEC : Non

SOURCE DE REPÉRAGE : - -

Type de repérage : Non renseigné
Organisme : Bureau d'études

NIVELLEMENT D'ORIGINE

Méthode : Non renseigné
Organisme : Inconnu
Référence nivelée : Autre type de référence
Système altimétrique : NGF IGN 1969 (système normal)
Différence entre le niveau d'eau et la référence (en m) : 2.300 m