

📍
Commune : **TOURNECOUPE**
Rivière : **L' Arrats**


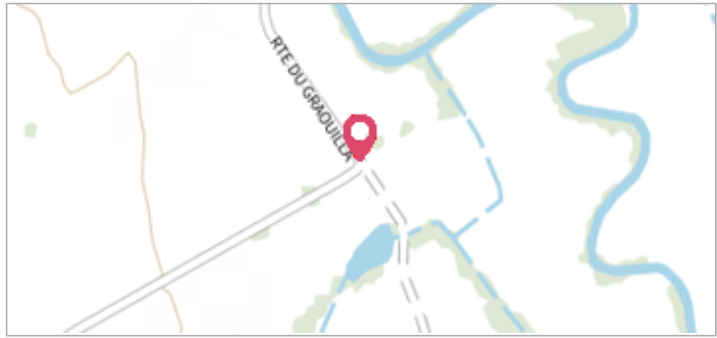
750m en amont du stade

1 Repère(s) sur le site

**GÉNÉRAL**

---

**Unité de gestion :** Garonne-Tarn-Lot  
**Code :** GTL\_S\_2553      **Date de mise à jour :** 25/08/2016  
**Auteur :** SPC GTL



**GÉOLOCALISATION**

---

**Coordonnées WGS84 :** X: 0.80912500 / Y: 43.85280000  
**Coordonnées RGF93 (Lambert 93) :** X: 523847.04 / Y: 6308420.62  
**Coordonnées RGF93 (ETRS89) :** X: 0.809125 / Y: 43.8528  
**Code Hydro:** O--0240      **Rive de référence:** Gauche

📅
24 Janvier 2009
Altitude calculée de l'eau : **non déterminé**


Nature de l'inondation : **Débordement de cours d'eau**
Nature du repère : **Photographie**

**Commentaires :** commentaires photo : Vue en direction du moulin de Tournecoupe- sur une laisse nette.

**GÉNÉRAL**

---

**Code :** GTL\_R\_6405      **Date de mise à jour :** 17/04/2018  
**Auteur :** SPC GTL



**MARQUE**

---

**Maximum de l'inondation :** Oui  
**Visibilité :** Non renseigné      **Repère calculé :** Non  
**Pérennité :** Non renseigné  
**PHEC :** Non renseigné

**SOURCE DE REPÉRAGE : - -**

---

**Type de repérage :** Non renseigné  
**Organisme(s) :** Bureau d'études

**NIVELLEMENT D'ORIGINE**

---

**Méthode :** Non renseigné  
**Organisme :** Inconnu  
**Référence nivelée :** Autre type de référence  
**Système altimétrique :** NGF IGN 1969 (système normal)